

Permanence des soins dentaires

CAHIER DES CHARGES

Juillet 2021

Sommaire

Principes régionaux d'organisation	5
ORIENTATIONS STRATEGIQUES DE L'ORGANISATION DE LA PERMANENCE DES SOINS DENTAIRE (PDSD)	5
PRINCIPES D'ORGANISATION DE LA PERMANENCE DE SOINS DENTAIRE (PDSD)	5
• Définition et horaires de la permanence des soins dentaires.....	5
• Territoires de la PDS dentaire.....	6
• Modalités d'accès de la population au chirurgien-dentiste de garde.....	6
• Organisation des effecteurs de la permanence des soins dentaires	7
• Établissement des tableaux de garde des effecteurs.....	7
• La carence dans les tableaux de garde	7
• Rémunération de la PDS Dentaire	8
• Sécurisation de la permanence des soins dentaires	8
• Modalités de recueil et suivi des incidents.....	8
• Modalités de suivi et d'évaluation de la PSDS	8
Annexes départementales de la permanence des soins dentaires.....	9
L'AIN	10
• Organisation.....	10
• Sectorisation.....	10
• Carte.....	10
L'ALLIER	11
• Organisation.....	11
• Sectorisation.....	11
• Carte.....	11
L'ARDECHE	12
• Organisation.....	12
• Sectorisation.....	12

• Carte.....	12
LE CANTAL	13
• Organisation.....	13
• Sectorisation.....	13
• Carte.....	13
LA DRÔME	14
• Organisation.....	14
• Sectorisation.....	14
• Carte.....	15
L'ISERE	16
• Organisation.....	16
• Sectorisation.....	16
• Carte.....	16
LA LOIRE	17
• Organisation.....	17
• Sectorisation.....	17
• Carte.....	17
LA HAUTE-LOIRE	18
• Organisation.....	18
• Sectorisation.....	18
• Carte.....	18
LE PUY-DE-DÔME	19
• Organisation.....	19
• Sectorisation.....	19
• Carte.....	19
LE RHÔNE ET LA METROPOLE DE LYON	20
• Organisation.....	20
• Sectorisation.....	20
• Carte.....	20
LA SAVOIE	21
• Organisation.....	21
• Sectorisation.....	21
• Carte.....	21
LA HAUTE-SAVOIE	22
• Organisation.....	22

• Sectorisation.....	22
• Carte.....	23
Sectorisation des communes.....	24
L'AIN	25
L'ALLIER	33
L'ARDECHE	40
LE CANTAL	47
LA DRÔME	52
L'ISERE	59
LA LOIRE	69
LA HAUTE-LOIRE	76
LE PUY-DE-DÔME	81
LE RHÔNE ET LA METROPOLE DE LYON	90
LA SAVOIE	96
LA HAUTE-SAVOIE	102

Principes régionaux d'organisation

ORIENTATIONS STRATEGIQUES DE L'ORGANISATION DE LA PERMANENCE DES SOINS DENTAIRE (PDSD)

Le décret n° 2015-75 du 27 janvier 2015 définit le cadre réglementaire de la permanence des soins dentaires.

Elle est "assurée par les chirurgiens-dentistes libéraux, les chirurgiens-dentistes collaborateurs et les chirurgiens-dentistes salariés des centres de santé et est organisée dans chaque département, les dimanches et jours fériés.

Les chirurgiens-dentistes y participent dans le cadre de leur obligation déontologique.

L'organisation de la permanence des soins dentaires dans la région fait l'objet d'un arrêté du directeur général de l'Agence Régionale de Santé qui précise le périmètre des secteurs et les horaires sur lesquels s'exerce cette permanence des soins en tenant compte de l'offre de soins dentaires existante, notamment hospitalière, et prévoit les modalités d'accès de la population au praticien de permanence.

Cet arrêté est pris après avis du conseil régional de l'Ordre des chirurgiens-dentistes. Les conditions d'organisation propres à chaque département sont soumises pour avis au comité départemental de l'aide médicale urgente, de la permanence des soins et des transports sanitaires concerné."

Dans l'ex-région Auvergne, l'arrêté d'organisation de la permanence des soins dentaires est paru le 21 décembre 2015, dans l'ex-région Rhône-Alpes le 22 janvier 2016.

La création de la nouvelle région Auvergne-Rhône-Alpes implique un cahier des charges unique et harmonisé au niveau de l'ensemble du territoire. Le présent cahier des charges comprend :

- Un socle régional qui fixe les règles d'organisation communes à l'ensemble des départements ;
- Des annexes départementales qui précisent les modalités d'organisation de la PSDS propres à chaque département. Ces annexes définissent, notamment, le découpage géographique et les plages horaires de fonctionnement de la permanence.

PRINCIPES D'ORGANISATION DE LA PERMANENCE DE SOINS DENTAIRE (PDSD)

Ce cahier des charges organise la permanence des soins dentaires par les chirurgiens-dentistes de la région Auvergne-Rhône-Alpes.

• Définition et horaires de la permanence des soins dentaires

La permanence des soins dentaires est organisée dans chaque département les dimanches et jours fériés selon les horaires définis par département, en annexes du présent cahier des charges.

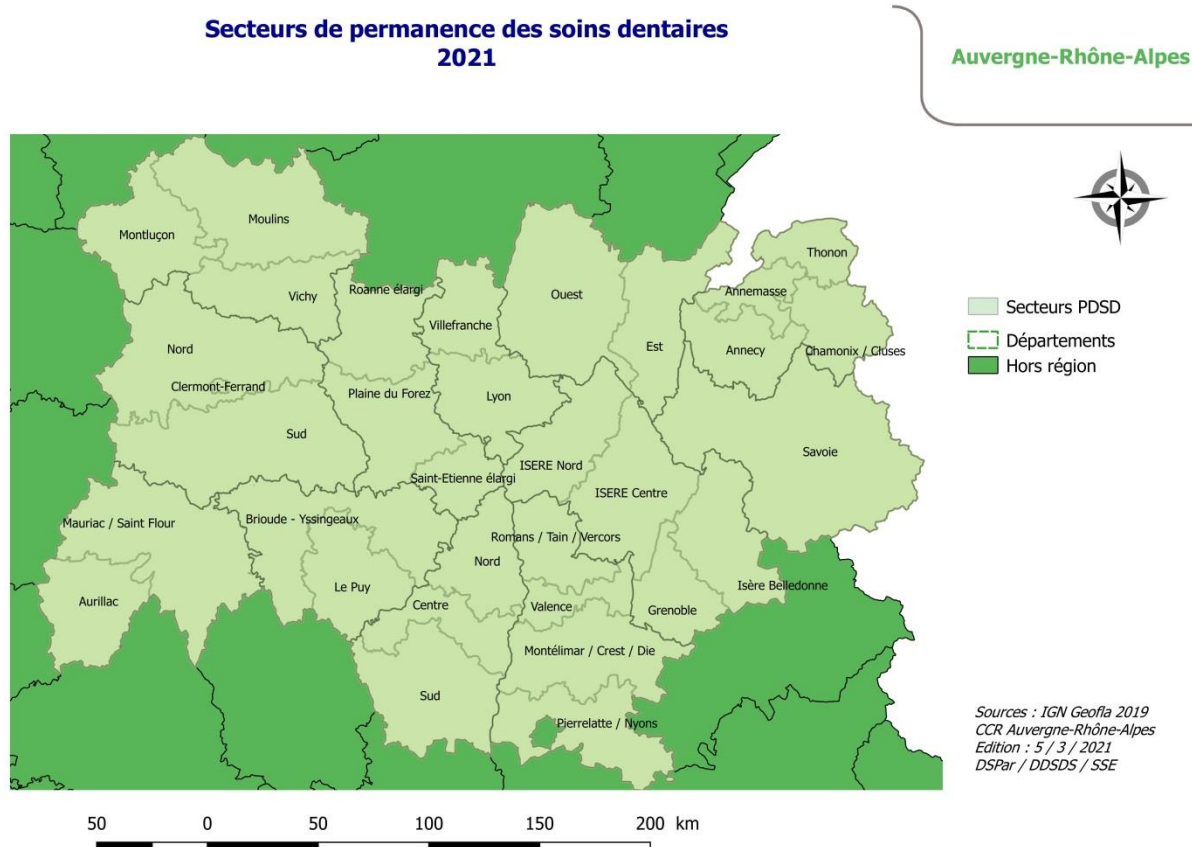
Le principe général qui a prévalu dans la définition des horaires des permanences est celui d'une concertation au niveau départemental, en lien étroit avec les professionnels de la permanence des soins dentaires, leurs représentants et les conseils départementaux de l'Ordre des chirurgiens-dentistes, et d'une harmonisation régionale.

Liste des jours fériés : 1er janvier, lundi de Pâques, 1er mai, 8 mai, jeudi d'Ascension, lundi de Pentecôte, 14 juillet, 15 août, 1er novembre, 11 novembre, 25 décembre.

• Territoires de la PDS dentaire

Le périmètre des secteurs de garde de la permanence des soins dentaires est défini dans les douze départements et la métropole de Lyon selon la carte ci-dessous et selon les présentations en annexes du présent cahier des charges.

Comme pour les horaires des permanences, la définition de la sectorisation des territoires a fait l'objet d'une concertation locale.



• Modalités d'accès de la population au chirurgien-dentiste de garde

Pour garantir la sécurité des patients et afin d'assurer une traçabilité des appels, tout accès de l'utilisateur au chirurgien-dentiste de permanence se fait dans chacun des dix départements après réception téléphonique préalable via les SAMU Centres 15 (voir les exceptions dans les annexes territoriales de la Loire et de la Haute Savoie).

Celle-ci doit permettre de garantir à la population une écoute médicale permanente afin de déclencher la réponse la mieux adaptée à la nature des appels et de permettre si besoin l'accès immédiat aux soins dentaires.

A cet effet, une information adaptée des régulateurs sera mise en place avec la transmission d'outils de régulation (arbre décisionnel).

Les conseils départementaux de l'Ordre transmettent au plus tard la veille des week-ends et jours fériés au centre de réception et de régulation des appels implantés au sein des 13 SAMU Centres 15 le nom et les coordonnées des chirurgiens-dentistes de permanence par secteurs.

Il est à noter qu'à l'heure de la publication du présent cahier des charges régional (juillet 2021), l'ARS Auvergne Rhône-Alpes a décidé du lancement d'une expérimentation intitulée « Urgences dentaires : Intégration des chirurgiens-dentistes à la régulation du SAMU Centre 15 (dimanches et jours fériés) ». Pour la région ARA, cette expérimentation pourrait se déployer dans 4 départements.

Une évaluation du dispositif sera menée en fin d'expérimentation et de fait, il pourra éventuellement s'étendre à d'autres départements.

- **Organisation des effecteurs de la permanence des soins dentaires**

L'astreinte dentaire a pour objectif d'assurer aux heures de la permanence des soins dentaires la réponse aux besoins de soins non programmés, par une consultation et des soins adaptés.

Pour chaque département, les annexes territoriales précisent le détail des modalités d'effectif dans chaque secteur correspondant.

Les consultations se déroulent au sein du cabinet du chirurgien-dentiste d'astreinte ou au sein du centre de santé.

- **Établissement des tableaux de garde des effecteurs**

Pour chaque secteur, un tableau de permanence est établi pour une durée minimale de trois mois par le conseil départemental de l'Ordre des chirurgiens-dentistes. Il précise le nom et le lieu de dispensation des actes de chaque chirurgien-dentiste sous réserve des exemptions prévues à l'article R. 4127-245 du code de la santé publique.

Dix jours avant sa mise en œuvre, ce tableau est transmis au directeur général de l'Agence Régionale de Santé, aux caisses d'Assurance maladie, au service d'aide médicale urgente (SAMU CENTRE 15), à l'association départementale de régulation libérale, ainsi qu'aux chirurgiens-dentistes et centres de santé concernés.

Toute modification du tableau de permanence survenue après cette transmission fait l'objet d'une nouvelle communication.

Dans chaque département, la permanence des soins dentaires tient compte de l'offre hospitalière de soins dentaires et s'inscrit dans le cadre de coopérations formalisées par un protocole entre la profession et un établissement de santé défini.

Le chirurgien-dentiste remplaçant assure les obligations de permanence dues par le chirurgien-dentiste titulaire qu'il remplace.

Le chirurgien-dentiste de permanence doit être disponible et joignable pendant toute la durée de l'astreinte afin de prendre en charge le patient dans les meilleurs délais.

Il est impératif que le chirurgien-dentiste de permanence assure sa garde. C'est un devoir déontologique de santé publique. Seules des situations exceptionnelles de force majeure peuvent l'en dispenser. Dans ce cas, le praticien devra immédiatement en informer le conseil départemental de l'Ordre afin qu'un remplaçant soit identifié.

Le non-respect de cette obligation pourrait être susceptible de déclencher des procédures disciplinaires ordinaires.

- **La carence dans les tableaux de garde**

Les conseils départementaux de l'Ordre des chirurgiens-dentistes sont chargés de vérifier la complétude des tableaux de garde et d'informer, le cas échéant, dès qu'ils en ont connaissance, de l'absence ou de l'insuffisance de chirurgiens-dentistes volontaires, le Directeur Général de l'Agence Régionale de Santé et la Caisse primaire d'Assurance maladie du département.

• Rémunération de la PDS Dentaire

Les modalités financières de participation de l'Assurance maladie au dispositif de la permanence des soins dentaires sont prévues par les articles 3.3.1 et 3.3.2 de la convention organisant les rapports entre les chirurgiens-dentistes libéraux et l'Assurance maladie signée le 21 juin 2018, et parue au journal officiel du 25 août 2018.

Deux types de rémunération sont prévus :

- la rémunération de l'astreinte, à hauteur de 75 € par demi-journée,
- une majoration spécifique, d'un montant de 30 €, applicable aux actes cliniques et techniques réalisés dans le cadre de la permanence des soins.

Pour bénéficier de ces rémunérations, le chirurgien-dentiste concerné doit être :

- inscrit sur le tableau de garde transmis par le conseil départemental de l'Ordre,
- disponible et joignable pendant toute la durée de la garde.

Ce versement sera effectué, par la CPAM, au vu du croisement des deux documents suivants :

- le tableau de garde transmis par l'Ordre départemental des chirurgiens-dentistes,
- le formulaire de demande d'indemnisation transmis par le chirurgien-dentiste ou le centre de santé à la fin de chaque période mensuelle de garde et attestant de sa participation à la PDSD.

L'ARS n'intervient pas dans le circuit de paiement : le service fait et la liquidation sont effectués par les CPAM de chaque département, sur le risque « Maladie ».

• Sécurisation de la permanence des soins dentaires

L'utilisation du protocole national de sécurité des professionnels de santé est proposée à l'ensemble des départements.

• Modalités de recueil et suivi des incidents

Les incidents répertoriés et les plaintes des usagers relatifs à l'organisation et au fonctionnement de la permanence des soins dentaires sont réceptionnés par le conseil de l'Ordre des chirurgiens-dentistes du département sous forme de fiches de dysfonctionnements.

Celles-ci font l'objet d'un enregistrement, d'un suivi et d'un traitement par les conseils départementaux de l'Ordre des chirurgiens-dentistes qui se chargent d'en informer les délégations territoriales de l'ARS.

Un suivi départemental est assuré par les délégations territoriales de l'ARS qui sont chargées de l'information des CODAMUPS-TS sur ce sujet.

• Modalités de suivi et d'évaluation de la PDSD

L'organisation de la permanence des soins dentaires fait l'objet d'une évaluation annuelle à compter de la parution de l'arrêté, afin de vérifier que son fonctionnement est adapté et efficient. L'évaluation est menée au niveau local par les délégations territoriales de l'ARS, en lien avec les conseils départementaux de l'Ordre des chirurgiens-dentistes et les SAMU, pour une remontée et une synthèse régionale. Les évaluations départementales peuvent éventuellement faire l'objet d'une présentation en CODAMUPS-TS, qui sera obligatoirement saisi en cas de demande de modifications du présent cahier des charges.

Annexes départementales de la permanence des soins dentaires

L'AIN

• Organisation

Le département est subdivisé en deux secteurs (Est et Ouest) délimités par la rivière d'Ain qui traverse le département du Nord au Sud.

Les deux secteurs couvrent l'ensemble des communes du département de l'Ain ; aucune commune hors département n'est rattachée à un secteur de l'Ain.

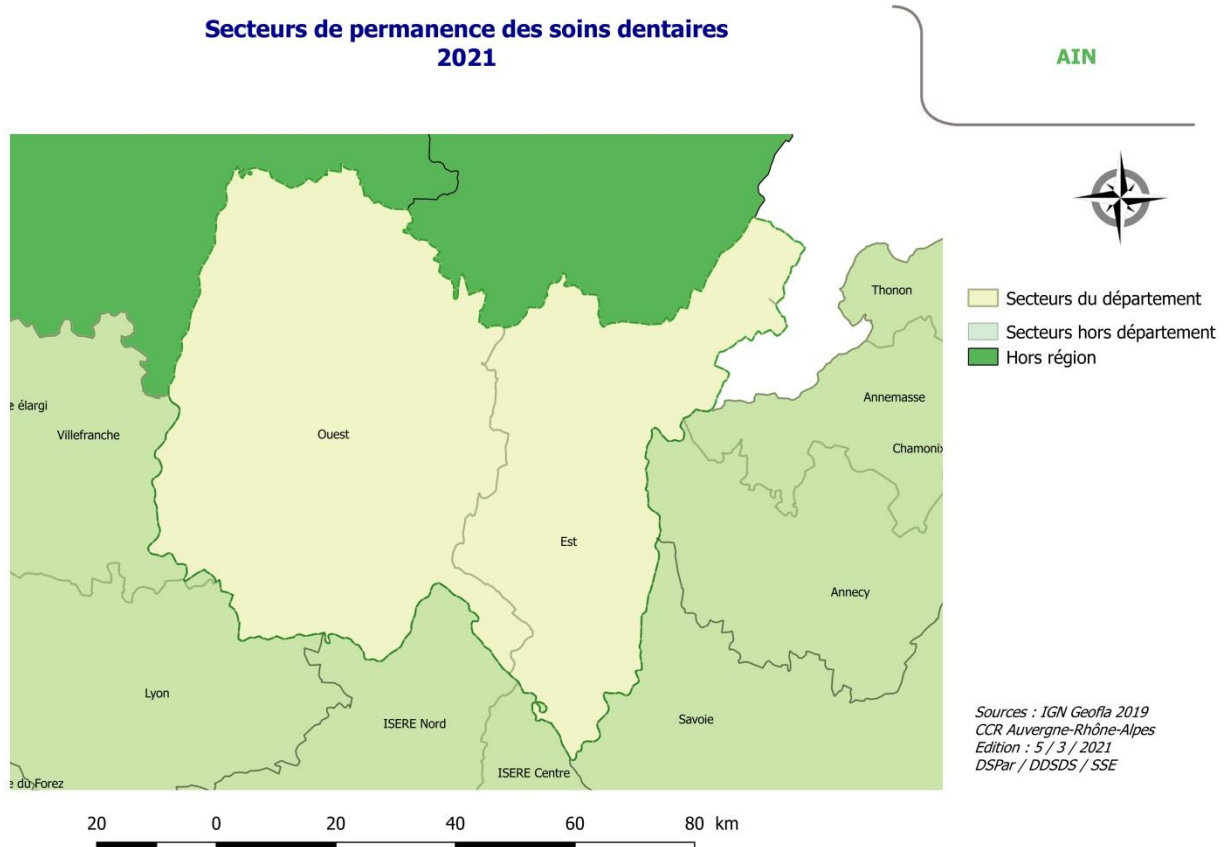
Le cahier des charges régional prévoit qu'un chirurgien-dentiste soit d'astreinte, à son cabinet ou dans un centre de santé, sur chacun des deux secteurs, les dimanches et jours fériés, de 9h à 12h.

Code des secteurs	Nom des secteurs	Horaires	Nombre d'effecteurs	Nombre de forfaits
0101	Est	9h à 12h	1	1
0102	Ouest	9h à 12h	1	1

• Sectorisation

La sectorisation des communes du département de l'Ain est annexée à la fin de ce cahier des charges.

• Carte



L'ALLIER

• Organisation

Le département est subdivisé en trois secteurs (Montluçon, Moulins et Vichy).

Les trois secteurs couvrent l'ensemble des communes du département de l'Allier ; aucune commune hors département n'est rattachée à un secteur de l'Allier.

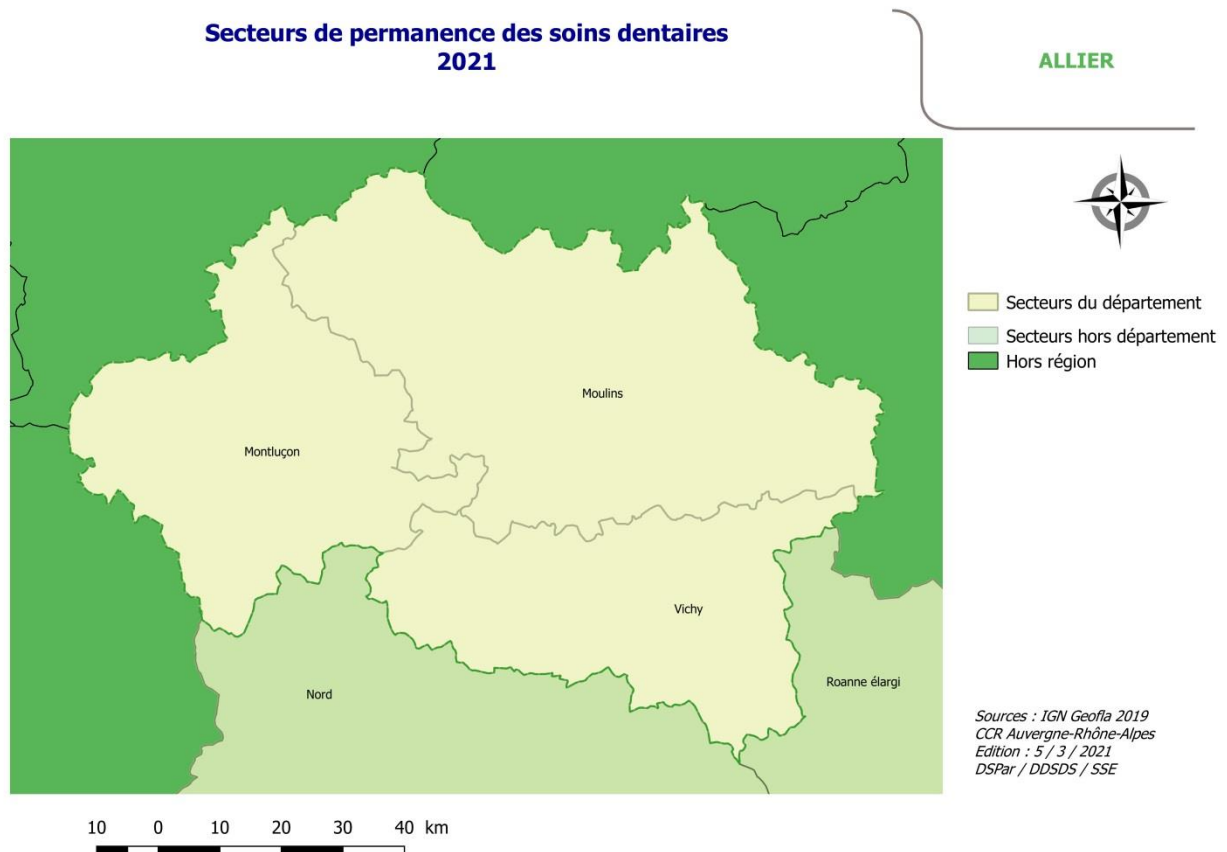
Le cahier des charges régional prévoit qu'un chirurgien-dentiste soit d'astreinte, à son cabinet ou dans un centre de santé, sur chacun de ces trois secteurs, les dimanches et jours fériés, de 9h à 12h.

Code des secteurs	Nom des secteurs	Horaires	Nombre d'effecteurs	Nombre de forfaits
0301	Montluçon	9h à 12h	1	1
0302	Moulins	9h à 12h	1	1
0303	Vichy	9h à 12h	1	1

• Sectorisation

La sectorisation des communes du département de l'Allier est annexée à la fin de ce cahier des charges.

• Carte



L'ARDECHE

• Organisation

Le département est subdivisé en trois secteurs (Nord, Centre et Sud).

Les trois secteurs couvrent l'ensemble des communes du département de l'Ardèche ; aucune commune hors département n'est rattachée à un secteur de l'Ardèche.

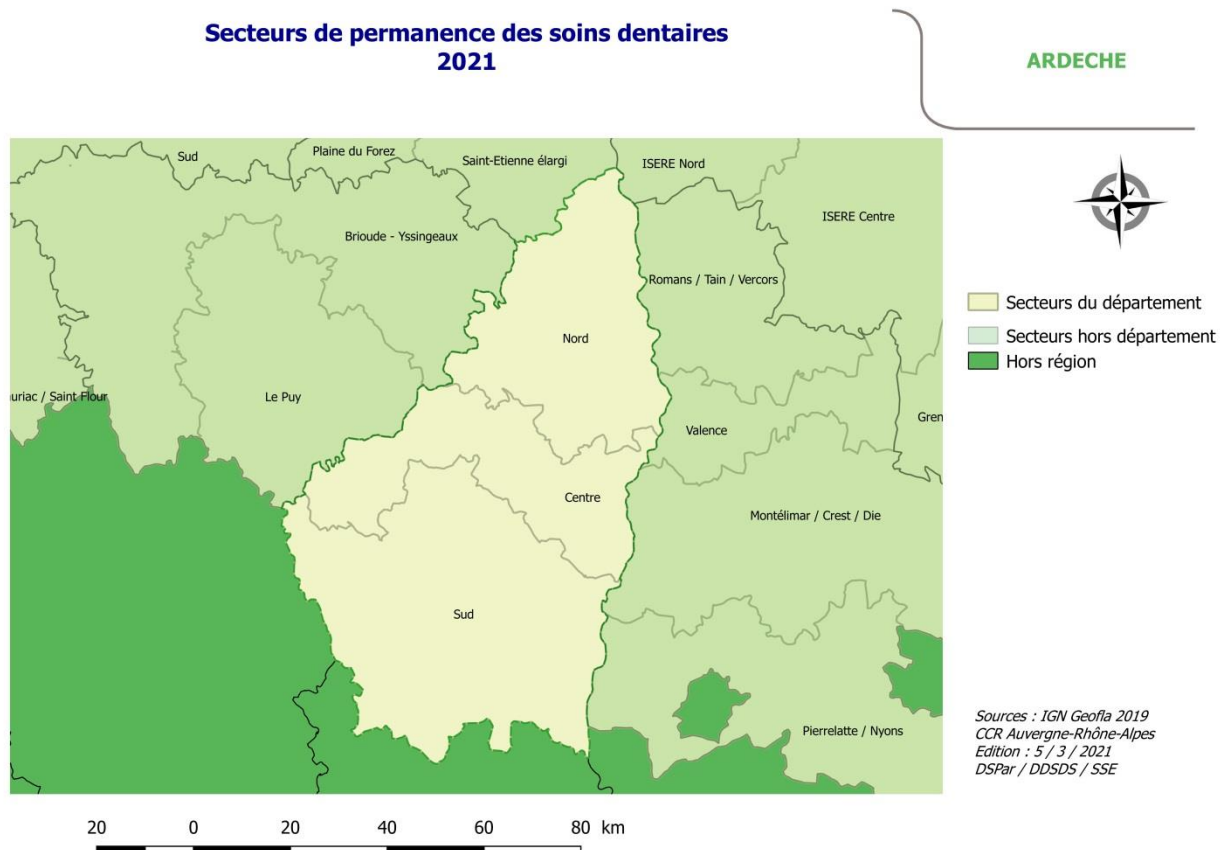
Le cahier des charges régional prévoit qu'un chirurgien-dentiste soit d'astreinte, à son cabinet ou dans un centre de santé, sur chacun des trois secteurs, les dimanches et jours fériés, de 9h à 12h.

Code des secteurs	Nom des secteurs	Horaires	Nombre d'effecteurs	Nombre de forfaits
0701	Nord	9h à 12h	1	1
0702	Centre	9h à 12h	1	1
0703	Sud	9h à 12h	1	1

• Sectorisation

La sectorisation des communes du département de l'Ardèche est annexée à la fin de ce cahier des charges.

• Carte



LE CANTAL

• Organisation

Le département est subdivisé en deux secteurs (Aurillac et Mauriac / Saint Flour).

Les deux secteurs couvrent l'ensemble des communes du département du Cantal ; aucune commune hors département n'est rattachée à un secteur du Cantal.

Le patient est adressé au praticien le plus proche de son domicile et non obligatoirement à celui d'astreinte pour le secteur de rattachement de sa commune.

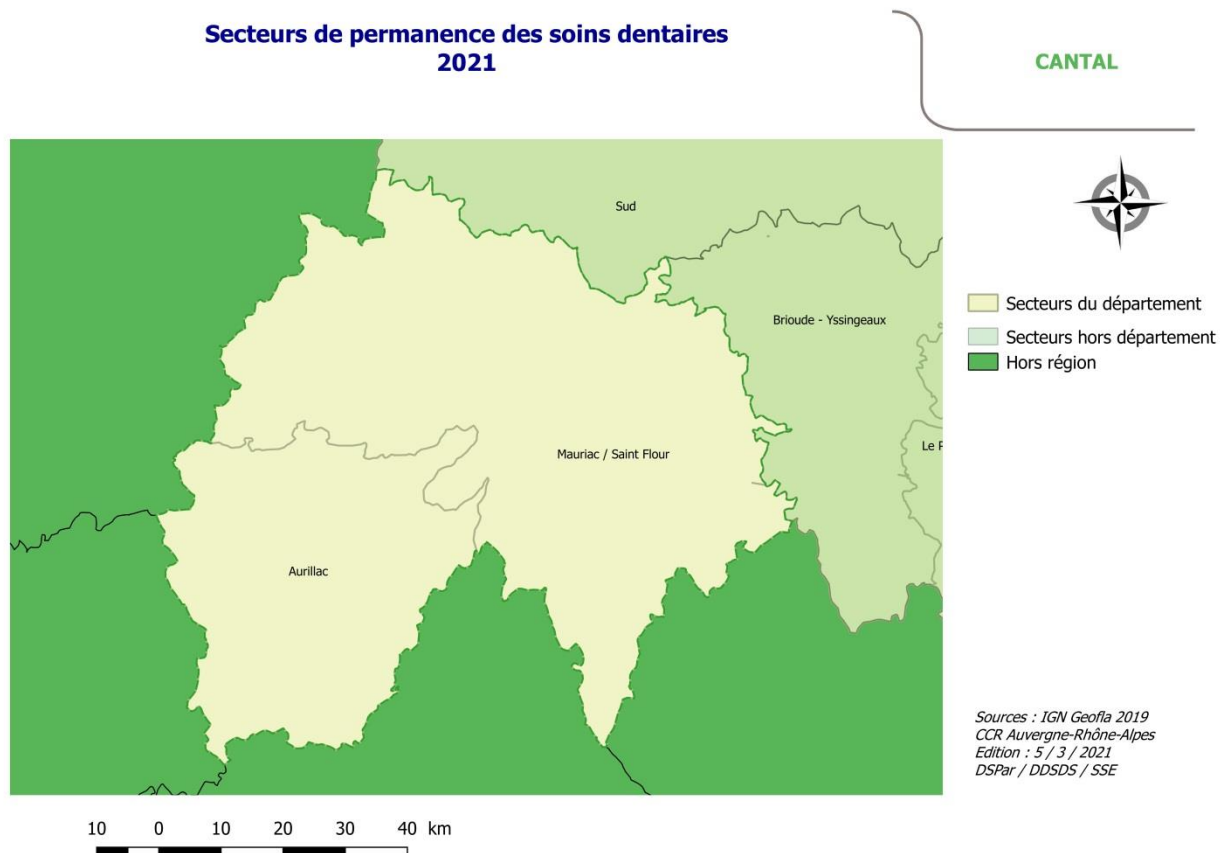
Le cahier des charges régional prévoit qu'un chirurgien-dentiste soit d'astreinte, à son cabinet ou dans un centre de santé, dans chacun des deux secteurs, les dimanches et jours fériés, de 9h à 12h.

Code des secteurs	Nom des secteurs	Horaires	Nombre d'effecteurs	Nombre de forfaits
1501	Aurillac	9h à 12h	1	1
1502	Mauriac / Saint Flour	9h à 12h	1	1

• Sectorisation

La sectorisation des communes du département du Cantal est annexée à la fin de ce cahier des charges.

• Carte



LA DRÔME

• Organisation

Le département est subdivisé en quatre secteurs (Romans / Tain / Vercors, Valence, Montélimar / Crest / Die et Pierrelatte / Nyons).

Les quatre secteurs couvrent l'ensemble des communes du département de la Drôme ; aucune commune hors département n'est rattachée à un secteur de la Drôme.

Le cahier des charges régional prévoit qu'un chirurgien-dentiste soit d'astreinte, à son cabinet ou dans un centre de santé, sur chacun des quatre secteurs, les dimanches et jours fériés, de 9h à 12h et de 15h à 18h.

Le Conseil de l'Ordre des Chirurgiens dentistes peut décider de mettre en place, en cas de besoin, un cabinet de garde supplémentaire, sur les mois de Juillet et Août, pour le secteur de Valence. (soit 2 effecteurs de garde).

Code des secteurs	Nom des secteurs	Horaires	Nombre d'effecteurs	Nombre de forfaits
2601	Romans / Tain / Vercors	9h à 12h / 15h à 18h	1	2
2602	Valence	9h à 12h / 15h à 18h	1	2
2603	Montélimar / Crest / Die	9h à 12h / 15h à 18h	1	2
2604	Pierrelatte / Nyons	9h à 12h / 15h à 18h	1	2

Le long du Rhône et à la frontière avec le Vaucluse, il peut y avoir entente et gardes communes entre Ardèche et Drôme, et entre Vaucluse et Drôme.

Plus particulièrement, un partage pourra être développé entre Bourg-Saint-Andéol (07) et le secteur sud de la Drôme, entre Le Teil (07) et Montélimar, entre La Voulte (07) et Valence, entre Tournon (07) et le secteur de Romans, entre le Nord Vaucluse et le Sud Drôme.

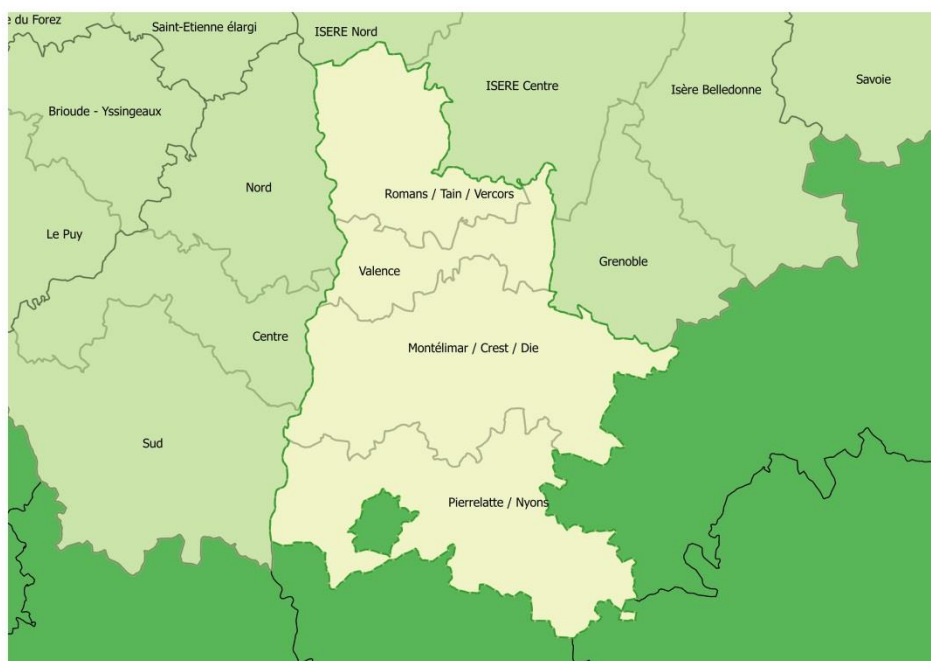
• Sectorisation

La sectorisation des communes du département de la Drôme est annexée à la fin de ce cahier des charges.

• Carte


Secteurs de permanence des soins dentaires 2021

DROME



- Secteurs du département
- Secteurs hors département
- Hors région

Sources : IGN Geofla 2019
CCR Auvergne-Rhône-Alpes
Edition : 5 / 3 / 2021
DSPar / DDSDS / SSE



• Organisation

Le département est subdivisé en quatre secteurs (Isère Belledonne, Grenoble, Isère Centre, Isère Nord).

Les quatre secteurs couvrent l'ensemble des communes du département de l'Isère ; aucune commune hors département n'est rattachée à un secteur de l'Isère.

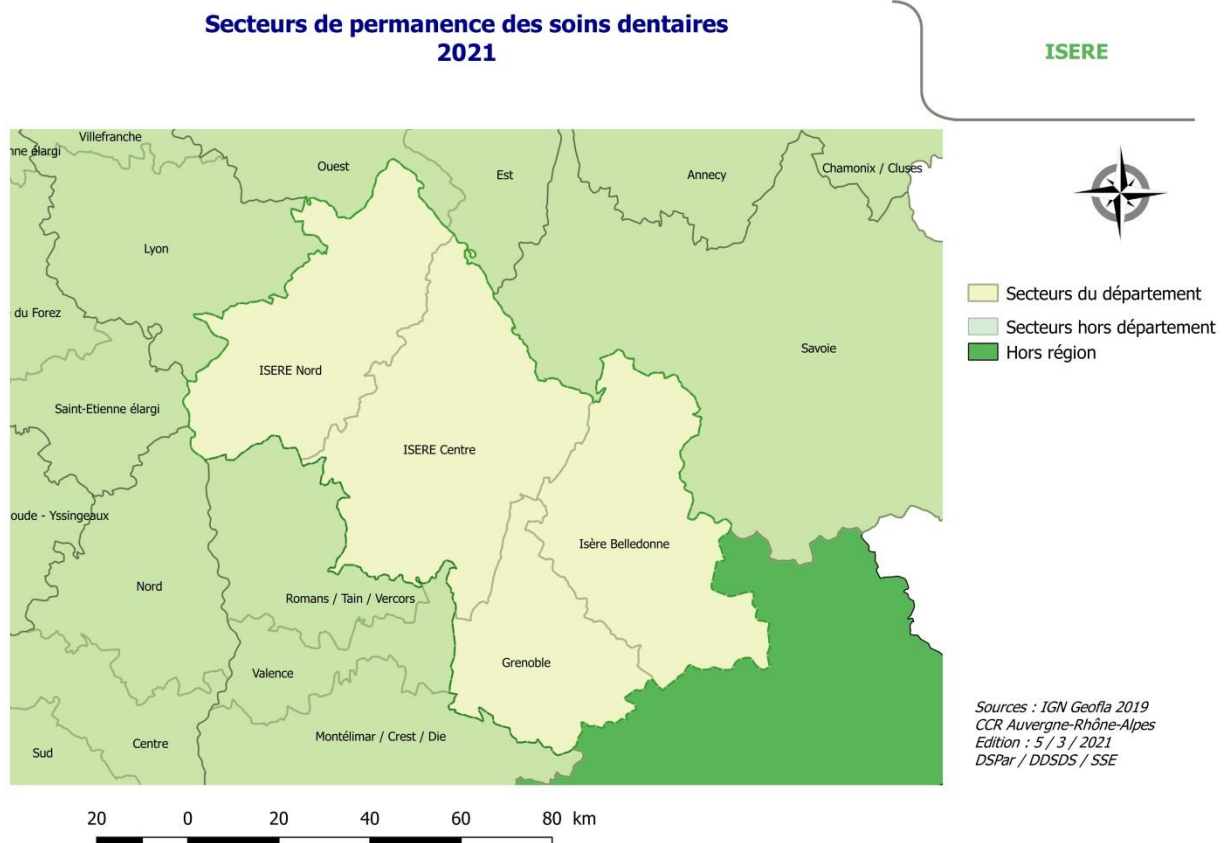
Le cahier des charges régional prévoit qu'un chirurgien-dentiste soit d'astreinte, à son cabinet ou dans un centre de santé, sur chacun des quatre secteurs, les dimanches et jours fériés, de 9h30 à 13h30.

Code des secteurs	Nom des secteurs	Horaires	Nombre d'effecteurs	Nombre de forfaits
3801	Isère Belledonne	9h30 à 13h30	1	1
3802	Grenoble	9h30 à 13h30	1	1
3803	Isère Centre	9h30 à 13h30	1	1
3804	Isère Nord	9h30 à 13h30	1	1

• Sectorisation

La sectorisation des communes du département de l'Isère est annexée à la fin de ce cahier des charges.

• Carte



LA LOIRE

• Organisation

Le département est subdivisé en trois secteurs (Roanne élargi, Plaine du Forez et Saint-Etienne élargi).

Les trois secteurs couvrent l'ensemble des communes du département de la Loire ; aucune commune hors département n'est rattachée à un secteur de la Loire.

Le cahier des charges régional prévoit :

- qu'un chirurgien-dentiste soit d'astreinte, à son cabinet ou dans un centre de santé, sur chacun des deux secteurs de Roanne élargi et de la Plaine du Forez, les dimanches et jours fériés, de 9h à 12h,
- qu'un chirurgien-dentiste soit d'astreinte, à son cabinet ou dans un centre de santé, sur le secteur de Saint-Etienne élargi, les dimanches et jours fériés, de 9h à 16h.

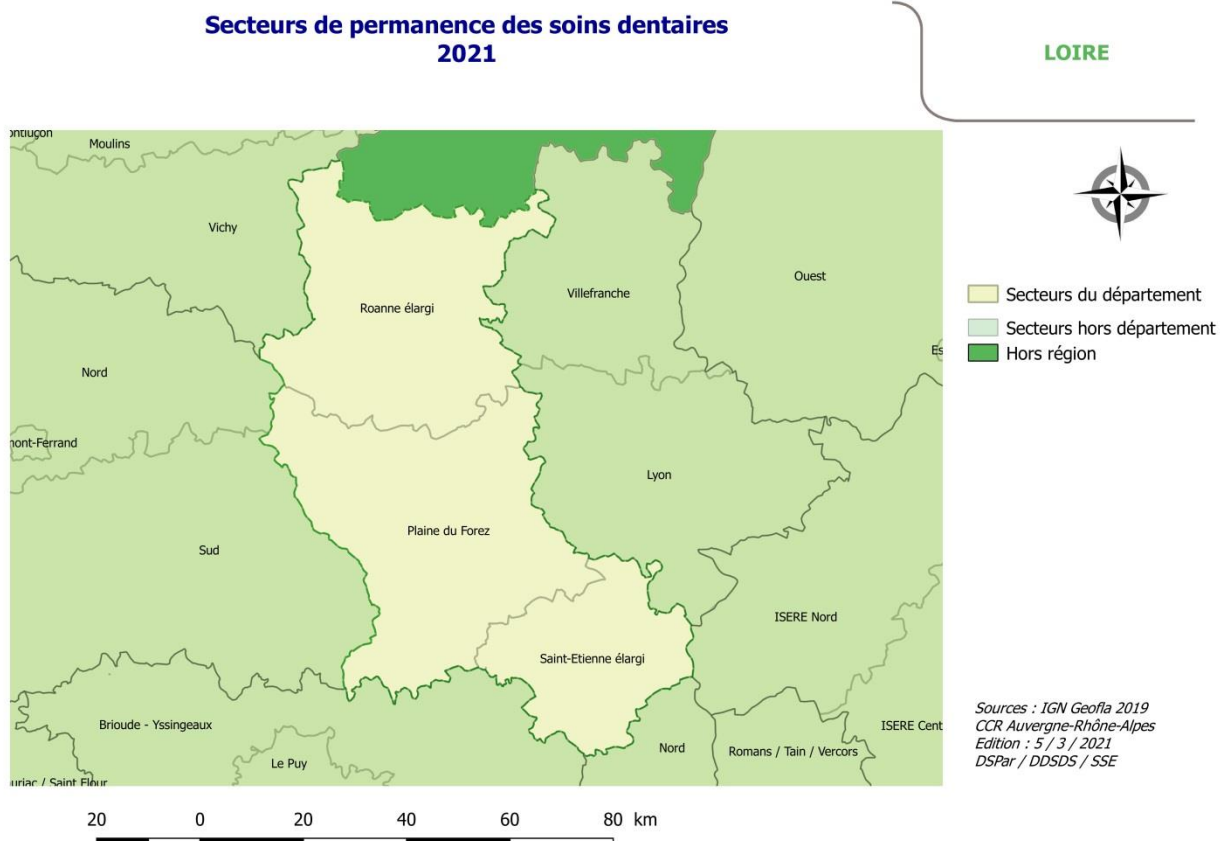
En accord avec le SAMU 42, le Conseil départemental de l'Ordre des chirurgiens-dentistes utilise un numéro de téléphone dédié qui oriente le patient vers le secteur concerné.

Code des secteurs	Nom des secteurs	Horaires	Nombre d'effecteurs	Nombre de forfaits
4201	Roanne élargi	9h à 12h	1	1
4202	Plaine du Forez	9h à 12h	1	1
4203	Saint-Etienne élargi	9h à 16h	3	6

• Sectorisation

La sectorisation des communes du département de la Loire est annexée à la fin de ce cahier des charges.

• Carte



LA HAUTE-LOIRE

• Organisation

Le département est subdivisé en deux secteurs (Le Puy et Brioude - Yssingaux).

Les deux secteurs couvrent l'ensemble des communes du département de la Haute-Loire ; aucune commune hors département n'est rattachée à un secteur de la Haute-Loire.

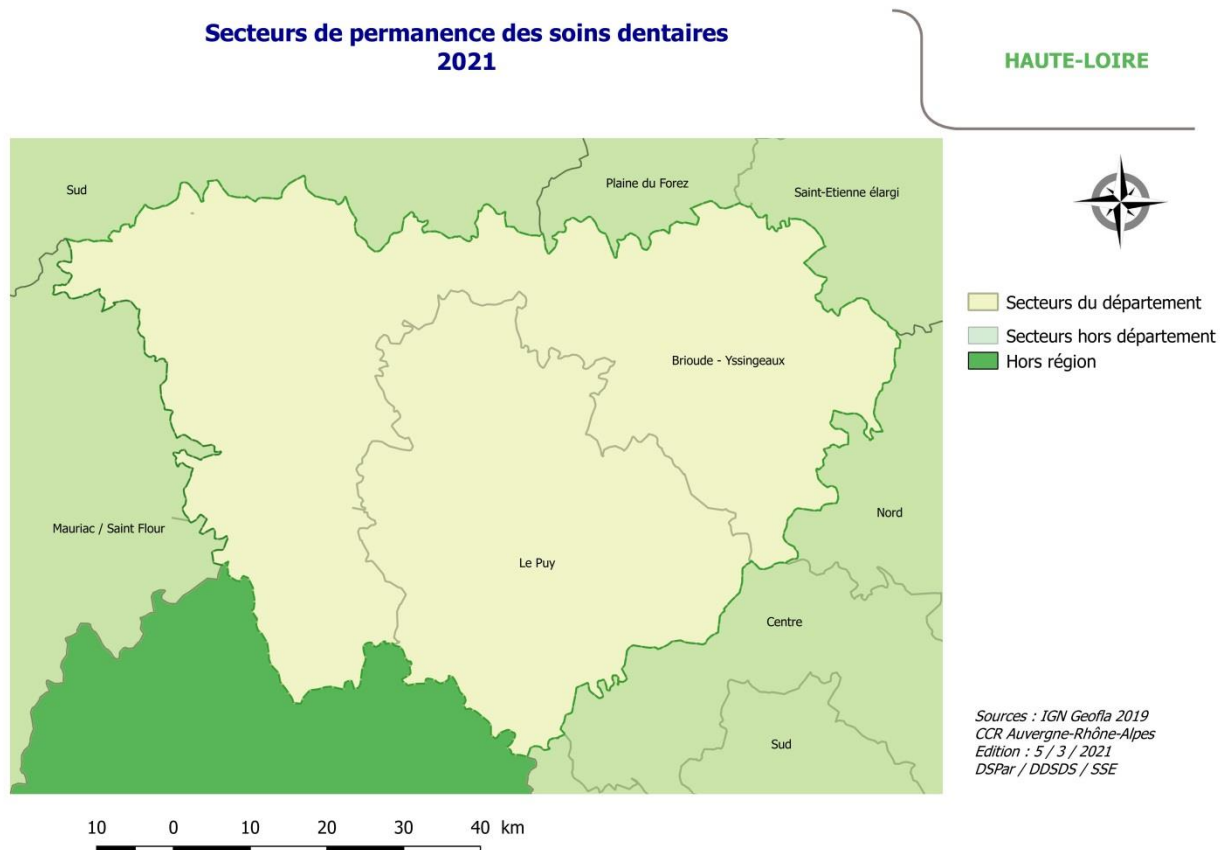
Le cahier des charges régional prévoit qu'un chirurgien-dentiste soit d'astreinte, à son cabinet ou dans un centre de santé, sur chacun des deux secteurs, les dimanches et jours fériés, de 9h à 12h.

Code des secteurs	Nom des secteurs	Horaires	Nombre d'effecteurs	Nombre de forfaits
4301	Le Puy	9h à 12h	1	1
4302	Brioude - Yssingaux	9h à 12h	1	1

• Sectorisation

La sectorisation des communes du département de la Haute-Loire est annexée à la fin de ce cahier des charges.

• Carte



LE PUY-DE-DÔME

• Organisation

Le département est subdivisé en trois secteurs (Nord, Clermont-Ferrand et Sud).

Les trois secteurs couvrent l'ensemble des communes du département du Puy-de-Dôme ; aucune commune hors département n'est rattachée à un secteur du Puy-de-Dôme.

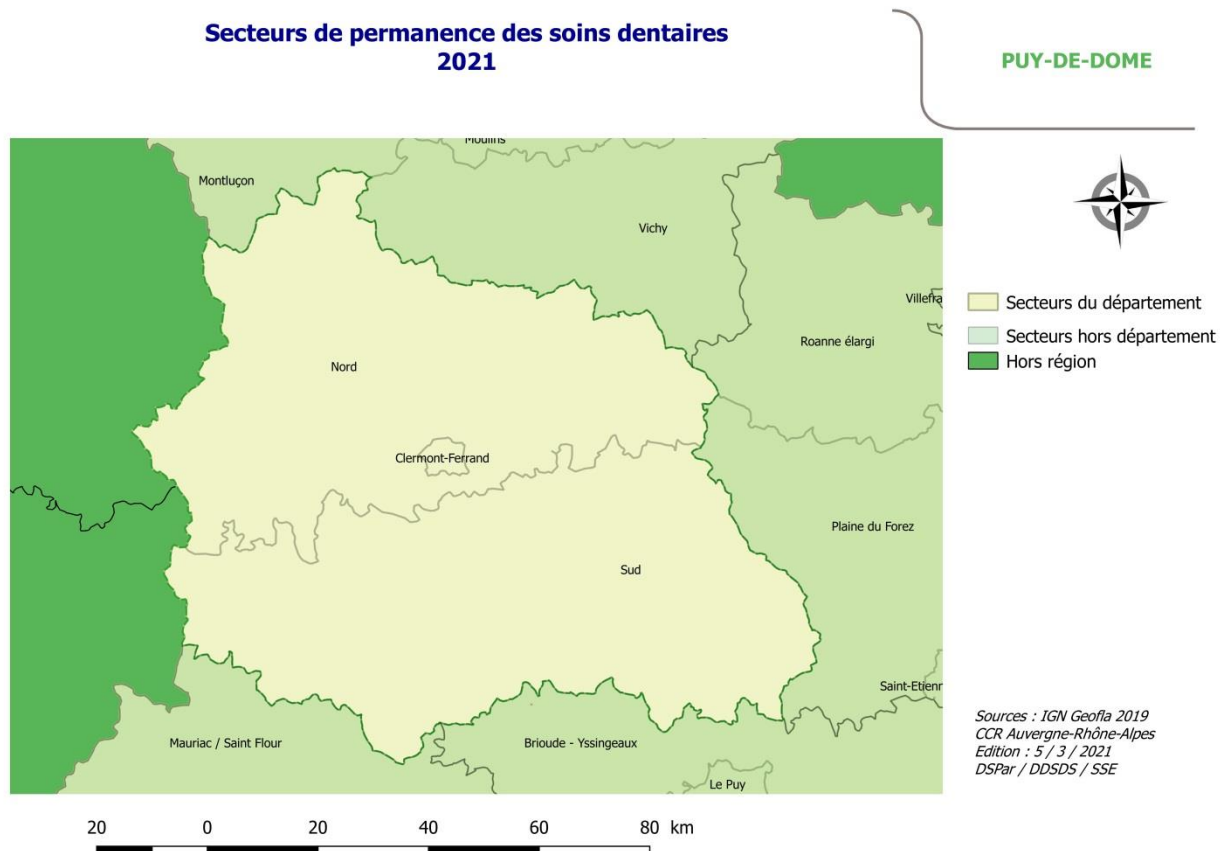
Le cahier des charges régional prévoit qu'un chirurgien-dentiste soit d'astreinte, à son cabinet ou dans un centre de santé, sur chacun des trois secteurs, les dimanches et jours fériés, de 9h à 12h.

Code des secteurs	Nom des secteurs	Horaires	Nombre d'effecteurs	Nombre de forfaits
6301	Nord	9h à 12h	1	1
6302	Clermont-Ferrand	9h à 12h	1	1
6303	Sud	9h à 12h	1	1

• Sectorisation

La sectorisation des communes du département du Puy-de-Dôme est annexée à la fin de ce cahier des charges.

• Carte



LE RHÔNE ET LA METROPOLE DE LYON

• Organisation

Le département et la Métropole sont subdivisés en deux secteurs (Villefranche et Lyon). Le secteur de Villefranche couvre le Nord du département et s'étend jusqu'à Anse au Sud. Le secteur de Lyon couvre la partie Sud du département.

Les deux secteurs couvrent l'ensemble des communes du département du Rhône ; aucune commune hors département n'est rattachée à un secteur du Rhône.

Le cahier des charges régional prévoit :

- qu'un chirurgien-dentiste soit d'astreinte, à son cabinet ou dans un centre de santé, sur le secteur de Villefranche, les dimanches et jours fériés, de 9h à 13h,
- que trois chirurgiens-dentistes soient d'astreinte, à leur cabinet ou dans un centre de santé, sur le secteur de Lyon, les dimanches et jours fériés, de 9h à 12h et de 15h à 18h.

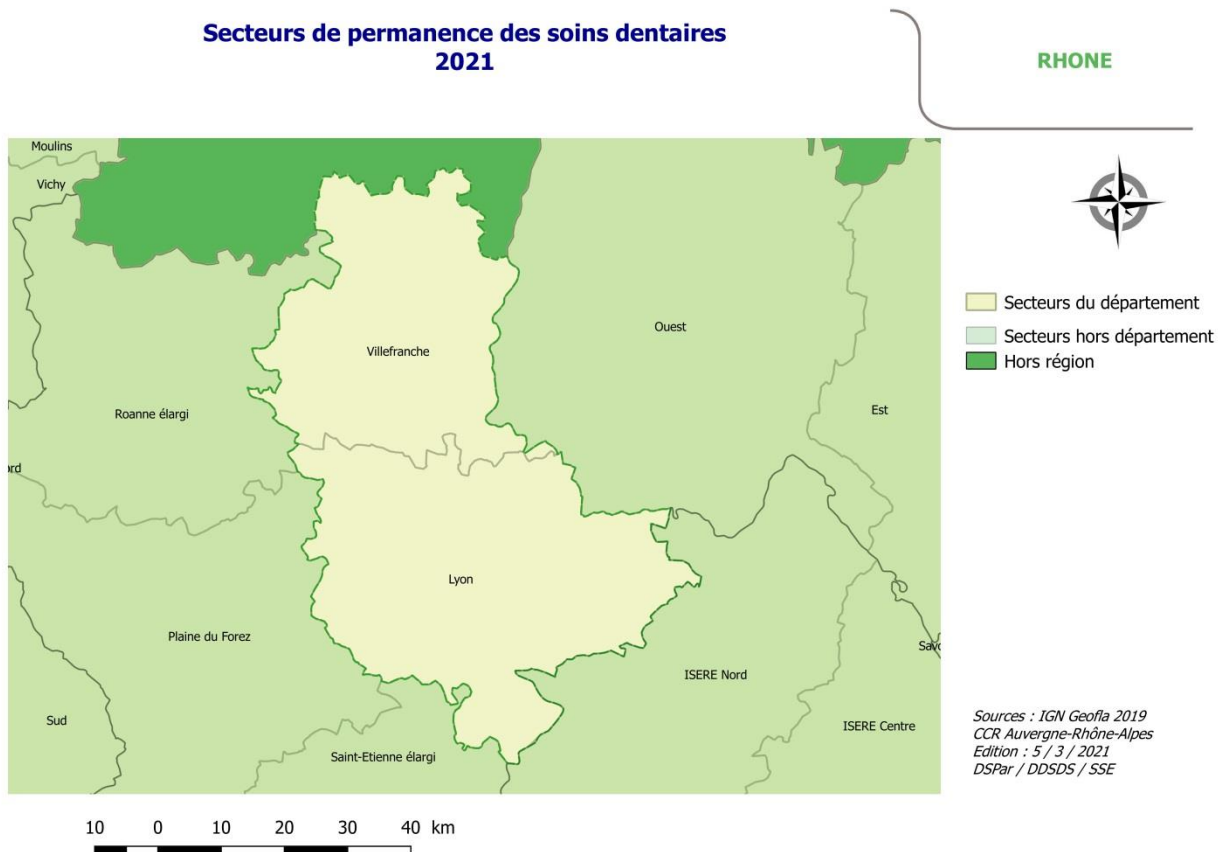
Code des secteurs	Nom des secteurs	Horaires	Nombre d'effecteurs	Nombre de forfaits
6901	Villefranche	9h à 13h	1	1
6902	Lyon	9h à 12h / 15h à 18h	3	6

• Sectorisation

La sectorisation des communes du département du Rhône et de la Métropole de Lyon est annexée à la fin de ce cahier des charges.

• Carte

Secteurs de permanence des soins dentaires 2021



LA SAVOIE

• Organisation

Pour la Savoie, un seul secteur couvre la zone des communes de l'agglomération Chambéry-Aix, et de la Combe de Savoie jusqu'à Montmélian. Cette zone, très urbanisée, à l'ouest du département, concentre plus de 50% de la population permanente de Savoie. De plus, elle est facile d'accès pour les patients issus à la fois de la vallée de la Tarentaise et de celle de la Maurienne.

Tout le département n'est donc pas couvert par la permanence des soins dentaires.

Le cahier des charges régional prévoit qu'un chirurgien-dentiste soit d'astreinte, à son cabinet ou dans un centre de santé, sur tout le département, les dimanches et jours fériés, de 9h à 13h.

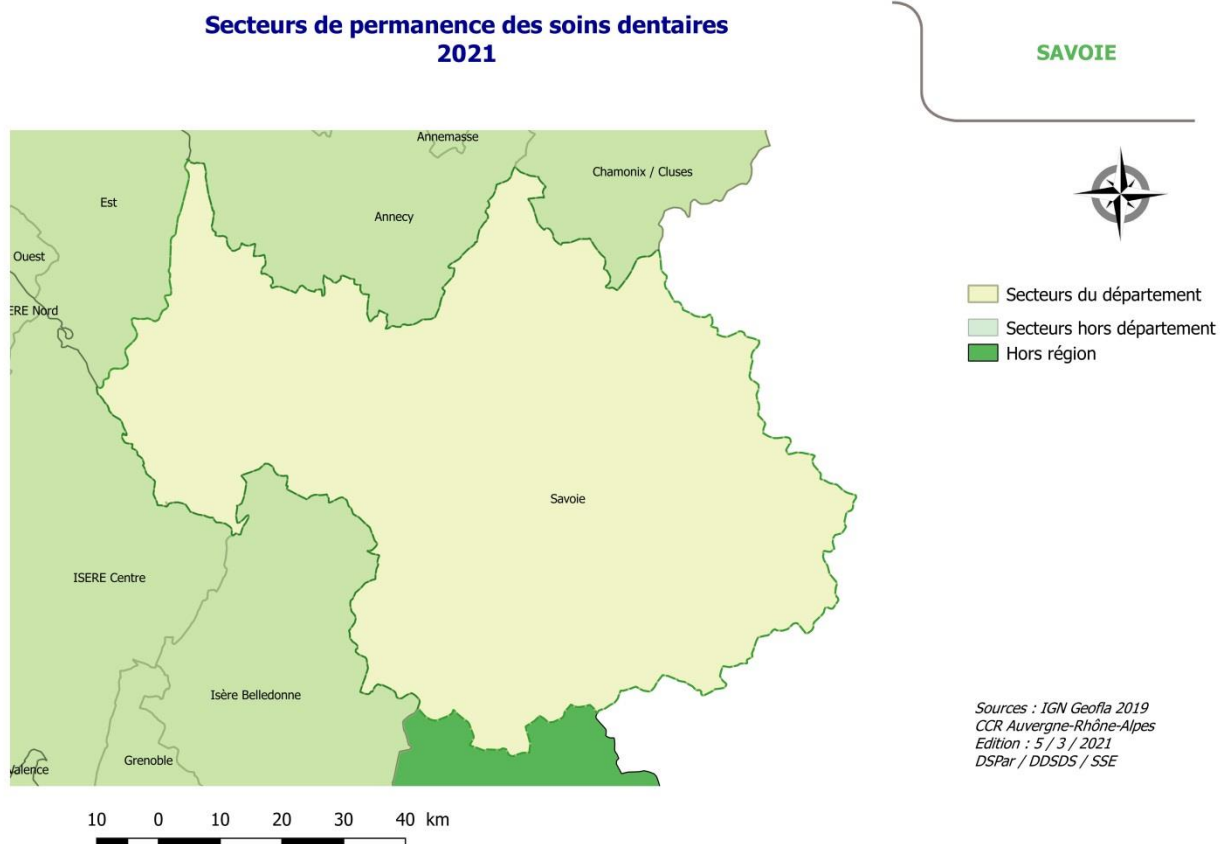
Code du secteur	Nom du secteur	Horaires	Nombre d'effecteurs	Nombre de forfaits
7301	Chambéry / Aix / Combe de la Savoie / Montmélian	9h à 13h	1	1

• Sectorisation

La sectorisation des communes du département de la Savoie est annexée à la fin de ce cahier des charges.

La création d'un nouveau secteur dans le département de la Savoie sera prochainement à l'étude, ainsi qu'une possibilité de renfort d'effecteur qui tiendra compte des flux touristiques.

• Carte



LA HAUTE-SAVOIE

• Organisation

Le département est subdivisé en quatre secteurs (Annecy, Annemasse, Chamonix / Cluses et Thonon).

Les quatre secteurs couvrent l'ensemble des communes du département de la Haute-Savoie ; aucune commune hors département n'est rattachée à un secteur de la Haute-Savoie.

Le cahier des charges régional prévoit :

- qu'un chirurgien-dentiste soit d'astreinte, à son cabinet ou dans un centre de santé, sur le secteur d'Annecy, les dimanches et jours fériés, de 9h à 12h et de 15h à 18h,
- qu'un chirurgien-dentiste soit d'astreinte, à son cabinet ou dans un centre de santé, sur chacun des secteurs d'Annemasse, de Chamonix / Cluses et de Thonon, les dimanches et jours fériés, de 9h à 12h.

Un numéro de téléphone dédié permet l'accès au chirurgien-dentiste de garde. Ce numéro est accessible sur le site de l'Ordre des chirurgiens-dentistes et est transmis par les cabinets dentaires. Le centre 15 transmet les coordonnées de ce numéro aux patients qui présentent un problème dentaire.

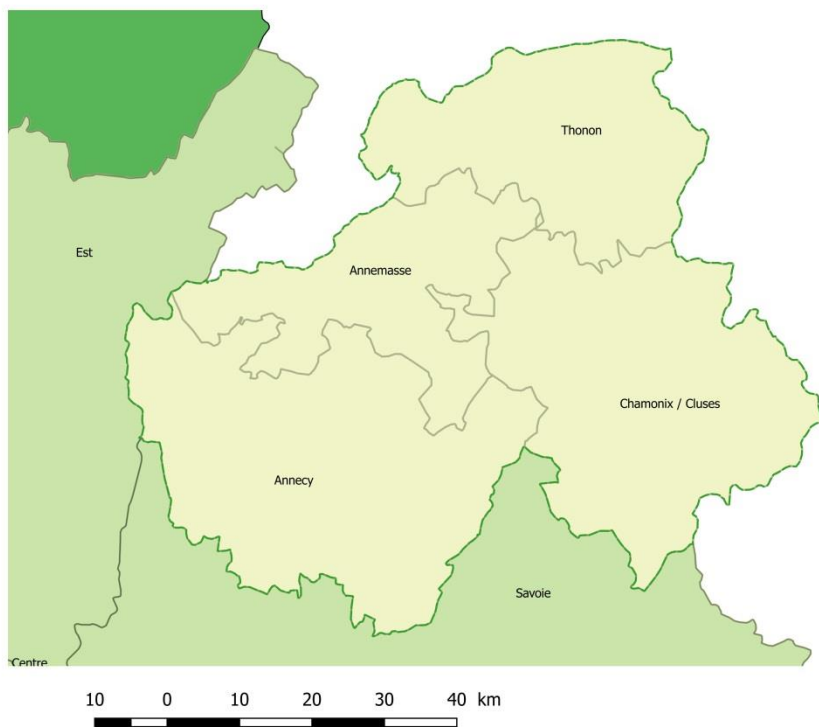
Code des secteurs	Nom des secteurs	Horaires	Nombre d'effecteurs	Nombre de forfaits
7401	Annecy	9h à 12h / 15h à 18h	1	2
7402	Annemasse	9h à 12h	1	1
7403	Chamonix / Cluses	9h à 12h	1	1
7404	Thonon	9h à 12h	1	1

• Sectorisation

La sectorisation des communes du département de la Haute-Savoie est annexée à la fin de ce cahier des charges.

• Carte

**Secteurs de permanence des soins dentaires
2021**



HAUTE-SAVOIE



- Secteurs du département
- Secteurs hors département
- Hors région

Sources : IGN Geofla 2019
CCR Auvergne-Rhône-Alpes
Edition : 5 / 3 / 2021
DSPar / DDSDS / SSE

Sectorisation des communes

Département	Code géographique	Libellé des communes	Code des secteurs	Nom des secteurs
01	01001	L'Abergement-Clémenciat	0102	Ouest
01	01002	L'Abergement-de-Varey	0102	Ouest
01	01004	Ambérieu-en-Bugey	0102	Ouest
01	01005	Ambérieux-en-Dombes	0102	Ouest
01	01006	Ambléon	0101	Est
01	01007	Ambronay	0102	Ouest
01	01008	Ambutrix	0102	Ouest
01	01009	Andert-et-Condon	0101	Est
01	01010	Anglefort	0101	Est
01	01011	Apremont	0101	Est
01	01012	Aranc	0101	Est
01	01013	Arandas	0101	Est
01	01014	Arbent	0101	Est
01	01015	Arboys en Bugey	0101	Est
01	01016	Arbigny	0102	Ouest
01	01017	Argis	0101	Est
01	01019	Armix	0101	Est
01	01021	Ars-sur-Formans	0102	Ouest
01	01022	Artemare	0101	Est
01	01023	Asnières-sur-Saône	0102	Ouest
01	01024	Attignat	0102	Ouest
01	01025	Bâgé-Dommartin	0102	Ouest
01	01026	Bâgé-le-Châtel	0102	Ouest
01	01027	Balan	0102	Ouest
01	01028	Baneins	0102	Ouest
01	01029	Beaupont	0102	Ouest
01	01030	Beauregard	0102	Ouest
01	01031	Bellignat	0101	Est
01	01032	Béligneux	0102	Ouest
01	01033	Valsershône	0101	Est
01	01034	Belley	0101	Est
01	01035	Belleydoux	0101	Est
01	01036	Valromey-sur-Séran	0101	Est
01	01037	Bénonces	0102	Ouest
01	01038	Bény	0102	Ouest
01	01039	Béon	0101	Est
01	01040	Béréziat	0102	Ouest
01	01041	Bettant	0102	Ouest
01	01042	Bey	0102	Ouest
01	01043	Beynost	0102	Ouest
01	01044	Billiat	0101	Est
01	01045	Birieux	0102	Ouest
01	01046	Biziat	0102	Ouest
01	01047	Blyes	0102	Ouest
01	01049	La Boisse	0102	Ouest
01	01050	Boissey	0102	Ouest
01	01051	Bolozon	0102	Ouest
01	01052	Bouligneux	0102	Ouest
01	01053	Bourg-en-Bresse	0102	Ouest
01	01054	Bourg-Saint-Christophe	0102	Ouest

Département	Code géographique	Libellé des communes	Code des secteurs	Nom des secteurs
01	01056	Boyeux-Saint-Jérôme	0102	Ouest
01	01057	Boz	0102	Ouest
01	01058	Brégnier-Cordon	0101	Est
01	01060	Brénod	0101	Est
01	01061	Brens	0101	Est
01	01062	Bressolles	0102	Ouest
01	01063	Brion	0101	Est
01	01064	Briord	0102	Ouest
01	01065	Buellas	0102	Ouest
01	01066	La Burbanche	0101	Est
01	01067	Ceignes	0101	Est
01	01068	Cerdon	0102	Ouest
01	01069	Certines	0102	Ouest
01	01071	Cessy	0101	Est
01	01072	Ceyzériat	0102	Ouest
01	01073	Ceyzérieu	0101	Est
01	01074	Chalamont	0102	Ouest
01	01075	Chaleins	0102	Ouest
01	01076	Chaley	0101	Est
01	01077	Challes-la-Montagne	0102	Ouest
01	01078	Challex	0101	Est
01	01079	Champagne-en-Valromey	0101	Est
01	01080	Champdor-Corcelles	0101	Est
01	01081	Champfromier	0101	Est
01	01082	Chanay	0101	Est
01	01083	Chaneins	0102	Ouest
01	01084	Chanoz-Châtenay	0102	Ouest
01	01085	La Chapelle-du-Châtelard	0102	Ouest
01	01087	Charix	0101	Est
01	01088	Charnoz-sur-Ain	0102	Ouest
01	01089	Château-Gaillard	0102	Ouest
01	01090	Châtenay	0102	Ouest
01	01092	Châtillon-la-Palud	0102	Ouest
01	01093	Châtillon-sur-Chalaronne	0102	Ouest
01	01094	Chavannes-sur-Reyssouze	0102	Ouest
01	01095	Nivigne et Suran	0102	Ouest
01	01096	Chaveyriat	0102	Ouest
01	01098	Chazey-Bons	0101	Est
01	01099	Chazey-sur-Ain	0102	Ouest
01	01100	Cheignieu-la-Balme	0101	Est
01	01101	Chevillard	0101	Est
01	01102	Chevroux	0102	Ouest
01	01103	Chevry	0101	Est
01	01104	Chézery-Forens	0101	Est
01	01105	Civrieux	0102	Ouest
01	01106	Cize	0102	Ouest
01	01107	Cleyzieu	0101	Est
01	01108	Coligny	0102	Ouest
01	01109	Collonges	0101	Est
01	01110	Colomieu	0101	Est
01	01111	Conand	0101	Est
01	01112	Condamine	0101	Est

Département	Code géographique	Libellé des communes	Code des secteurs	Nom des secteurs
01	01113	Condeissiat	0102	Ouest
01	01114	Confort	0101	Est
01	01115	Confrançon	0102	Ouest
01	01116	Contrevoz	0101	Est
01	01117	Conzieu	0101	Est
01	01118	Corbonod	0101	Est
01	01121	Corlier	0101	Est
01	01123	Cormoranche-sur-Saône	0102	Ouest
01	01124	Cormoz	0102	Ouest
01	01125	Corveissiat	0102	Ouest
01	01127	Courmangoux	0102	Ouest
01	01128	Courtes	0102	Ouest
01	01129	Crans	0102	Ouest
01	01130	Bresse Vallons	0102	Ouest
01	01133	Cressin-Rochefort	0101	Est
01	01134	Crottet	0102	Ouest
01	01135	Crozet	0101	Est
01	01136	Cruzilles-lès-Mépillat	0102	Ouest
01	01138	Culoz	0101	Est
01	01139	Curciat-Dongalon	0102	Ouest
01	01140	Curtafond	0102	Ouest
01	01141	Cuzieu	0101	Est
01	01142	Dagneux	0102	Ouest
01	01143	Divonne-les-Bains	0101	Est
01	01145	Dompierre-sur-Veyle	0102	Ouest
01	01146	Dompierre-sur-Chalaronne	0102	Ouest
01	01147	Domsure	0102	Ouest
01	01148	Dortan	0101	Est
01	01149	Douvres	0102	Ouest
01	01150	Drom	0102	Ouest
01	01151	Druillat	0102	Ouest
01	01152	Échallon	0101	Est
01	01153	Échenevex	0101	Est
01	01155	Évosges	0101	Est
01	01156	Faramans	0102	Ouest
01	01157	Fareins	0102	Ouest
01	01158	Farges	0101	Est
01	01159	Feillens	0102	Ouest
01	01160	Ferney-Voltaire	0101	Est
01	01162	Flaxieu	0101	Est
01	01163	Foissiat	0102	Ouest
01	01165	Francheleins	0102	Ouest
01	01166	Frans	0102	Ouest
01	01167	Garnerans	0102	Ouest
01	01169	Genouilleux	0102	Ouest
01	01170	Béard-Géovreissiat	0101	Est
01	01171	Géovreisset	0101	Est
01	01173	Gex	0101	Est
01	01174	Giron	0101	Est
01	01175	Gorrevod	0102	Ouest
01	01177	Grand-Corent	0102	Ouest
01	01179	Grièges	0102	Ouest

Département	Code géographique	Libellé des communes	Code des secteurs	Nom des secteurs
01	01180	Grilly	0101	Est
01	01181	Groissiat	0101	Est
01	01183	Guéreins	0102	Ouest
01	01184	Hautecourt-Romanèche	0102	Ouest
01	01185	Plateau d'Hauteville	0101	Est
01	01187	Haut Valromeu	0101	Est
01	01188	Illiat	0102	Ouest
01	01189	Injoux-Génissiat	0101	Est
01	01190	Innimond	0101	Est
01	01191	Izenave	0101	Est
01	01192	Izernore	0101	Est
01	01193	Izieu	0101	Est
01	01194	Jassans-Riottier	0102	Ouest
01	01195	Jasseron	0102	Ouest
01	01196	Jayat	0102	Ouest
01	01197	Journans	0102	Ouest
01	01198	Joyeux	0102	Ouest
01	01199	Jujurieux	0102	Ouest
01	01200	Labalme	0102	Ouest
01	01202	Lagnieu	0102	Ouest
01	01203	Laiz	0102	Ouest
01	01204	Le Poizat-Lalleyriat	0101	Est
01	01206	Lantenay	0101	Est
01	01207	Lapeyrouse	0102	Ouest
01	01208	Lavours	0101	Est
01	01209	Léaz	0101	Est
01	01210	Lélex	0101	Est
01	01211	Lent	0102	Ouest
01	01212	Lescheroux	0102	Ouest
01	01213	Leyment	0102	Ouest
01	01214	Leyssard	0102	Ouest
01	01215	Surjoux-Lhopital	0101	Est
01	01216	Lhuis	0101	Est
01	01219	Lompnas	0102	Ouest
01	01224	Loyettes	0102	Ouest
01	01225	Lurcy	0102	Ouest
01	01227	Magnieu	0101	Est
01	01228	Maillat	0101	Est
01	01229	Malafretaz	0102	Ouest
01	01230	Mantenay-Montlin	0102	Ouest
01	01231	Manziat	0102	Ouest
01	01232	Marboz	0102	Ouest
01	01233	Marchamp	0101	Est
01	01234	Marignieu	0101	Est
01	01235	Marlieux	0102	Ouest
01	01236	Marsonnas	0102	Ouest
01	01237	Martignat	0101	Est
01	01238	Massieux	0102	Ouest
01	01239	Massignieu-de-Rives	0101	Est
01	01240	Matafelon-Granges	0101	Est
01	01241	Meillonas	0102	Ouest
01	01242	Mérignat	0102	Ouest

Département	Code géographique	Libellé des communes	Code des secteurs	Nom des secteurs
01	01243	Messimy-sur-Saône	0102	Ouest
01	01244	Meximieux	0102	Ouest
01	01245	Bohas-Meyriat-Rignat	0102	Ouest
01	01246	Mézériat	0102	Ouest
01	01247	Mijoux	0101	Est
01	01248	Mionnay	0102	Ouest
01	01249	Miribel	0102	Ouest
01	01250	Misérieux	0102	Ouest
01	01252	Mogneneins	0102	Ouest
01	01254	Montagnat	0102	Ouest
01	01255	Montagnieu	0102	Ouest
01	01257	Montanges	0101	Est
01	01258	Montceaux	0102	Ouest
01	01259	Montcet	0102	Ouest
01	01260	Le Montellier	0102	Ouest
01	01261	Monthieux	0102	Ouest
01	01262	Montluel	0102	Ouest
01	01263	Montmerle-sur-Saône	0102	Ouest
01	01264	Montracol	0102	Ouest
01	01265	Montréal-la-Cluse	0101	Est
01	01266	Montrevel-en-Bresse	0102	Ouest
01	01267	Nurieux-Volognat	0101	Est
01	01268	Murs-et-Gélignieux	0101	Est
01	01269	Nantua	0101	Est
01	01272	Neuille-les-Dames	0102	Ouest
01	01273	Neuille-sur-Ain	0102	Ouest
01	01274	Les Neyrolles	0101	Est
01	01275	Neyron	0102	Ouest
01	01276	Niévroz	0102	Ouest
01	01277	Nivollet-Montgriffon	0101	Est
01	01279	Oncieu	0101	Est
01	01280	Ordonnaz	0101	Est
01	01281	Ornex	0101	Est
01	01282	Outriaz	0101	Est
01	01283	Oyonnax	0101	Est
01	01284	Ozan	0102	Ouest
01	01285	Parcieux	0102	Ouest
01	01286	Parves et Nattages	0101	Est
01	01288	Péron	0101	Est
01	01289	Péronnas	0102	Ouest
01	01290	Pérouges	0102	Ouest
01	01291	Perrex	0102	Ouest
01	01293	Peyriat	0101	Est
01	01294	Peyrieu	0101	Est
01	01295	Peyzieux-sur-Saône	0102	Ouest
01	01296	Pirajoux	0102	Ouest
01	01297	Pizay	0102	Ouest
01	01298	Plagne	0101	Est
01	01299	Le Plantay	0102	Ouest
01	01301	Polliat	0102	Ouest
01	01302	Polliou	0101	Est
01	01303	Poncin	0102	Ouest

Département	Code géographique	Libellé des communes	Code des secteurs	Nom des secteurs
01	01304	Pont-d'Ain	0102	Ouest
01	01305	Pont-de-Vaux	0102	Ouest
01	01306	Pont-de-Veyle	0102	Ouest
01	01307	Port	0101	Est
01	01308	Pougy	0101	Est
01	01309	Pouillat	0102	Ouest
01	01310	Prémeyzel	0101	Est
01	01311	Prémillieu	0101	Est
01	01313	Prévessin-Moëns	0101	Est
01	01314	Priay	0102	Ouest
01	01317	Ramasse	0102	Ouest
01	01318	Rancé	0102	Ouest
01	01319	Relevant	0102	Ouest
01	01320	Replonges	0102	Ouest
01	01321	Revonnas	0102	Ouest
01	01322	Reyrieux	0102	Ouest
01	01323	Reyssouze	0102	Ouest
01	01325	Rignieux-le-Franc	0102	Ouest
01	01328	Romans	0102	Ouest
01	01329	Rossillon	0101	Est
01	01330	Ruffieu	0101	Est
01	01331	Saint-Alban	0102	Ouest
01	01332	Saint-André-de-Bâgé	0102	Ouest
01	01333	Saint-André-de-Corcy	0102	Ouest
01	01334	Saint-André-d'Huiriat	0102	Ouest
01	01335	Saint-André-le-Bouchoux	0102	Ouest
01	01336	Saint-André-sur-Vieux-Jonc	0102	Ouest
01	01337	Saint-Bénigne	0102	Ouest
01	01338	Groslée-Saint-Benoit	0101	Est
01	01339	Saint-Bernard	0102	Ouest
01	01342	Sainte-Croix	0102	Ouest
01	01343	Saint-Cyr-sur-Menthon	0102	Ouest
01	01344	Saint-Denis-lès-Bourg	0102	Ouest
01	01345	Saint-Denis-en-Bugey	0102	Ouest
01	01346	Saint-Didier-d'Aussiat	0102	Ouest
01	01347	Saint-Didier-de-Formans	0102	Ouest
01	01348	Saint-Didier-sur-Chalaronne	0102	Ouest
01	01349	Saint-Éloi	0102	Ouest
01	01350	Saint-Étienne-du-Bois	0102	Ouest
01	01351	Saint-Étienne-sur-Chalaronne	0102	Ouest
01	01352	Saint-Étienne-sur-Reyssouze	0102	Ouest
01	01353	Sainte-Euphémie	0102	Ouest
01	01354	Saint-Genis-Pouilly	0101	Est
01	01355	Saint-Genis-sur-Menthon	0102	Ouest
01	01356	Saint-Georges-sur-Renon	0102	Ouest
01	01357	Saint-Germain-de-Joux	0101	Est
01	01358	Saint-Germain-les-Paroisses	0101	Est
01	01359	Saint-Germain-sur-Renon	0102	Ouest
01	01360	Saint-Jean-de-Gonville	0101	Est
01	01361	Saint-Jean-de-Niost	0102	Ouest
01	01362	Saint-Jean-de-Thurigneux	0102	Ouest
01	01363	Saint-Jean-le-Vieux	0102	Ouest

Département	Code géographique	Libellé des communes	Code des secteurs	Nom des secteurs
01	01364	Saint-Jean-sur-Reyssouze	0102	Ouest
01	01365	Saint-Jean-sur-Veyle	0102	Ouest
01	01366	Sainte-Julie	0102	Ouest
01	01367	Saint-Julien-sur-Reyssouze	0102	Ouest
01	01368	Saint-Julien-sur-Veyle	0102	Ouest
01	01369	Saint-Just	0102	Ouest
01	01370	Saint-Laurent-sur-Saône	0102	Ouest
01	01371	Saint-Marcel	0102	Ouest
01	01372	Saint-Martin-de-Bavel	0101	Est
01	01373	Saint-Martin-du-Frêne	0101	Est
01	01374	Saint-Martin-du-Mont	0102	Ouest
01	01375	Saint-Martin-le-Châtel	0102	Ouest
01	01376	Saint-Maurice-de-Beynost	0102	Ouest
01	01378	Saint-Maurice-de-Gourdans	0102	Ouest
01	01379	Saint-Maurice-de-Rémens	0102	Ouest
01	01380	Saint-Nizier-le-Bouchoux	0102	Ouest
01	01381	Saint-Nizier-le-Désert	0102	Ouest
01	01382	Sainte-Olive	0102	Ouest
01	01383	Saint-Paul-de-Varax	0102	Ouest
01	01384	Saint-Rambert-en-Bugey	0101	Est
01	01385	Saint-Rémy	0102	Ouest
01	01386	Saint-Sorlin-en-Bugey	0102	Ouest
01	01387	Saint-Sulpice	0102	Ouest
01	01388	Saint-Trivier-de-Courtes	0102	Ouest
01	01389	Saint-Trivier-sur-Moignans	0102	Ouest
01	01390	Saint-Vulbas	0102	Ouest
01	01391	Salavre	0102	Ouest
01	01392	Samognat	0101	Est
01	01393	Sandrans	0102	Ouest
01	01396	Sault-Brénaz	0102	Ouest
01	01397	Sauverny	0101	Est
01	01398	Savigneux	0102	Ouest
01	01399	Ségny	0101	Est
01	01400	Seillonnaz	0102	Ouest
01	01401	Sergy	0101	Est
01	01402	Sermoyer	0102	Ouest
01	01403	Serrières-de-Briord	0102	Ouest
01	01404	Serrières-sur-Ain	0102	Ouest
01	01405	Servas	0102	Ouest
01	01406	Servignat	0102	Ouest
01	01407	Seyssel	0101	Est
01	01408	Simandre-sur-Suran	0102	Ouest
01	01410	Sonthonnax-la-Montagne	0101	Est
01	01411	Souclin	0102	Ouest
01	01412	Sulignat	0102	Ouest
01	01415	Talissieu	0101	Est
01	01416	Tenay	0101	Est
01	01418	Thil	0102	Ouest
01	01419	Thoiry	0101	Est
01	01420	Thoissey	0102	Ouest
01	01421	Torcieu	0101	Est
01	01422	Tossiat	0102	Ouest

Département	Code géographique	Libellé des communes	Code des secteurs	Nom des secteurs
01	01423	Toussieux	0102	Ouest
01	01424	Tramoyes	0102	Ouest
01	01425	La Tranclière	0102	Ouest
01	01426	Val-Revermont	0102	Ouest
01	01427	Trévoux	0102	Ouest
01	01428	Valeins	0102	Ouest
01	01429	Vandeins	0102	Ouest
01	01430	Varambon	0102	Ouest
01	01431	Vaux-en-Bugey	0102	Ouest
01	01432	Verjon	0102	Ouest
01	01433	Vernoux	0102	Ouest
01	01434	Versailleux	0102	Ouest
01	01435	Versonnex	0101	Est
01	01436	Vesancy	0101	Est
01	01437	Vescours	0102	Ouest
01	01439	Vésines	0102	Ouest
01	01441	Vieu-d'Izenave	0101	Est
01	01443	Villars-les-Dombes	0102	Ouest
01	01444	Villebois	0102	Ouest
01	01445	Villemotier	0102	Ouest
01	01446	Villeneuve	0102	Ouest
01	01447	Villereversure	0102	Ouest
01	01448	Villes	0101	Est
01	01449	Villette-sur-Ain	0102	Ouest
01	01450	Villieu-Loyes-Mollon	0102	Ouest
01	01451	Viriat	0102	Ouest
01	01452	Virieu-le-Grand	0101	Est
01	01453	Arvière-en-Valromey	0101	Est
01	01454	Virignin	0101	Est
01	01456	Vongnes	0101	Est
01	01457	Vonnas	0102	Ouest

Département	Code géographique	Libellé des communes	Code des secteurs	Nom des secteurs
03	03001	Abrest	0303	Vichy
03	03002	Agonges	0302	Moulins
03	03003	Ainay-le-Château	0301	Montluçon
03	03004	Andelaroche	0303	Vichy
03	03005	Archignat	0301	Montluçon
03	03006	Arfeuilles	0303	Vichy
03	03007	Arpheuilles-Saint-Priest	0301	Montluçon
03	03008	Arronnes	0303	Vichy
03	03009	Aubigny	0302	Moulins
03	03010	Audes	0301	Montluçon
03	03011	Aurouër	0302	Moulins
03	03012	Autry-Issards	0302	Moulins
03	03013	Avermes	0302	Moulins
03	03014	Avrilly	0302	Moulins
03	03015	Bagneux	0302	Moulins
03	03016	Barberier	0303	Vichy
03	03017	Barrais-Bussolles	0303	Vichy
03	03018	Bayet	0303	Vichy
03	03019	Beaulon	0302	Moulins
03	03020	Beaune-d'Allier	0301	Montluçon
03	03021	Bègues	0303	Vichy
03	03022	Bellenaves	0303	Vichy
03	03023	Bellerive-sur-Allier	0303	Vichy
03	03024	Bert	0302	Moulins
03	03025	Bessay-sur-Allier	0302	Moulins
03	03026	Besson	0302	Moulins
03	03027	Bézenet	0301	Montluçon
03	03028	Billezois	0303	Vichy
03	03029	Billy	0303	Vichy
03	03030	Biozat	0303	Vichy
03	03031	Bizeneuille	0301	Montluçon
03	03032	Blomard	0301	Montluçon
03	03033	Bost	0303	Vichy
03	03034	Boucé	0302	Moulins
03	03035	Le Bouchaud	0303	Vichy
03	03036	Bourbon-l'Archambault	0302	Moulins
03	03037	Braize	0301	Montluçon
03	03038	Bransat	0302	Moulins
03	03039	Bresnay	0302	Moulins
03	03040	Bressolles	0302	Moulins
03	03041	Le Brethon	0301	Montluçon
03	03042	Le Breuil	0303	Vichy
03	03043	Broût-Vernet	0303	Vichy
03	03044	Brugheas	0303	Vichy
03	03045	Busset	0303	Vichy
03	03046	Buxières-les-Mines	0301	Montluçon
03	03047	La Celle	0301	Montluçon
03	03048	Cérilly	0302	Moulins
03	03049	Cesset	0302	Moulins
03	03050	La Chabanne	0303	Vichy
03	03051	Chambérat	0301	Montluçon

Département	Code géographique	Libellé des communes	Code des sec-teurs	Nom des sec-teurs
03	03052	Chamblet	0301	Montluçon
03	03053	Chantelle	0303	Vichy
03	03054	Chapeau	0302	Moulins
03	03055	La Chapelaude	0301	Montluçon
03	03056	La Chapelle	0303	Vichy
03	03057	La Chapelle-aux-Chasses	0302	Moulins
03	03058	Chappes	0301	Montluçon
03	03059	Chareil-Cintrat	0303	Vichy
03	03060	Charmeil	0303	Vichy
03	03061	Charmes	0303	Vichy
03	03062	Charroux	0303	Vichy
03	03063	Chassenard	0302	Moulins
03	03064	Château-sur-Allier	0302	Moulins
03	03065	Châtel-de-Neuvre	0302	Moulins
03	03066	Châtel-Montagne	0303	Vichy
03	03067	Châtelperron	0302	Moulins
03	03068	Châtelus	0303	Vichy
03	03069	Châtillon	0302	Moulins
03	03070	Chavenon	0301	Montluçon
03	03071	Chavroches	0302	Moulins
03	03072	Chazemais	0301	Montluçon
03	03073	Chemilly	0302	Moulins
03	03074	Chevagnes	0302	Moulins
03	03075	Chezelle	0303	Vichy
03	03076	Chézy	0302	Moulins
03	03077	Chirat-l'Église	0303	Vichy
03	03078	Chouvigny	0303	Vichy
03	03079	Cindré	0302	Moulins
03	03080	Cognat-Lyonne	0303	Vichy
03	03081	Colombier	0301	Montluçon
03	03082	Commentry	0301	Montluçon
03	03083	Contigny	0302	Moulins
03	03084	Cosne-d'Allier	0301	Montluçon
03	03085	Coulandon	0302	Moulins
03	03086	Coulanges	0302	Moulins
03	03087	Couleuvre	0302	Moulins
03	03088	Courçais	0301	Montluçon
03	03089	Coutansouze	0303	Vichy
03	03090	Couzon	0302	Moulins
03	03091	Créchy	0303	Vichy
03	03092	Cressanges	0302	Moulins
03	03093	Creuzier-le-Neuf	0303	Vichy
03	03094	Creuzier-le-Vieux	0303	Vichy
03	03095	Cusset	0303	Vichy
03	03096	Deneuille-lès-Chantelle	0303	Vichy
03	03097	Deneuille-les-Mines	0301	Montluçon
03	03098	Désertines	0301	Montluçon
03	03099	Deux-Chaises	0302	Moulins
03	03100	Diou	0302	Moulins
03	03101	Domérat	0301	Montluçon
03	03102	Dompierre-sur-Besbre	0302	Moulins
03	03103	Le Donjon	0302	Moulins
03	03104	Doyet	0301	Montluçon

Département	Code géographique	Libellé des communes	Code des sec-teurs	Nom des sec-teurs
03	03105	Droiturier	0303	Vichy
03	03106	Durdât-Larequille	0301	Montluçon
03	03107	Ébreuil	0303	Vichy
03	03108	Échassières	0303	Vichy
03	03109	Escurolles	0303	Vichy
03	03110	Espinasse-Vozelle	0303	Vichy
03	03111	Estivareilles	0301	Montluçon
03	03112	Étroussat	0303	Vichy
03	03113	Ferrières-sur-Sichon	0303	Vichy
03	03114	La Ferté-Hauterive	0302	Moulins
03	03115	Fleuriel	0302	Moulins
03	03116	Fourilles	0303	Vichy
03	03117	Franchesse	0302	Moulins
03	03118	Gannat	0303	Vichy
03	03119	Gannay-sur-Loire	0302	Moulins
03	03120	Garnat-sur-Engièvre	0302	Moulins
03	03121	Gennetines	0302	Moulins
03	03122	Gipcy	0302	Moulins
03	03124	Gouise	0302	Moulins
03	03125	La Guillermie	0303	Vichy
03	03126	Hauterive	0303	Vichy
03	03127	Hérisson	0301	Montluçon
03	03128	Huriel	0301	Montluçon
03	03129	Hyds	0301	Montluçon
03	03130	Isle-et-Bardais	0302	Moulins
03	03131	Isserpent	0303	Vichy
03	03132	Jaligny-sur-Besbre	0302	Moulins
03	03133	Jenzat	0303	Vichy
03	03134	Laféline	0302	Moulins
03	03135	Lalizolle	0303	Vichy
03	03136	Lamaids	0301	Montluçon
03	03137	Langy	0303	Vichy
03	03138	Lapalisse	0303	Vichy
03	03139	Laprugne	0303	Vichy
03	03140	Lavault-Sainte-Anne	0301	Montluçon
03	03141	Lavoine	0303	Vichy
03	03142	Lenax	0303	Vichy
03	03143	Lételon	0301	Montluçon
03	03144	Liernolles	0302	Moulins
03	03145	Lignerolles	0301	Montluçon
03	03146	Limoise	0302	Moulins
03	03147	Loddes	0303	Vichy
03	03148	Loriges	0303	Vichy
03	03149	Louchy-Montfand	0302	Moulins
03	03150	Louroux-Bourbonnais	0301	Montluçon
03	03151	Louroux-de-Beaune	0301	Montluçon
03	03152	Louroux-de-Bouble	0303	Vichy
03	03154	Luneau	0302	Moulins
03	03155	Lurcy-Lévis	0302	Moulins
03	03156	Lusigny	0302	Moulins
03	03157	Magnet	0303	Vichy
03	03158	Haut-Bocage	0301	Montluçon
03	03159	Malicorne	0301	Montluçon

Département	Code géographique	Libellé des communes	Code des sec-teurs	Nom des sec-teurs
03	03160	Marcenat	0303	Vichy
03	03161	Marcillat-en-Combraille	0301	Montluçon
03	03162	Marigny	0302	Moulins
03	03163	Mariol	0303	Vichy
03	03164	Le Mayet-d'École	0303	Vichy
03	03165	Le Mayet-de-Montagne	0303	Vichy
03	03166	Mazerier	0303	Vichy
03	03167	Mazirat	0301	Montluçon
03	03168	Meaulne-Vitray	0301	Montluçon
03	03169	Meillard	0302	Moulins
03	03170	Meillers	0302	Moulins
03	03171	Mercy	0302	Moulins
03	03172	Mesples	0301	Montluçon
03	03173	Molinet	0302	Moulins
03	03174	Molles	0303	Vichy
03	03175	Monestier	0303	Vichy
03	03176	Monétay-sur-Allier	0302	Moulins
03	03177	Monétay-sur-Loire	0302	Moulins
03	03178	Montaiguët-en-Forez	0303	Vichy
03	03179	Montaigu-le-Blin	0303	Vichy
03	03180	Montbeugny	0302	Moulins
03	03181	Montcombroux-les-Mines	0302	Moulins
03	03182	Monteignet-sur-l'Andelot	0303	Vichy
03	03183	Le Montet	0302	Moulins
03	03184	Montilly	0302	Moulins
03	03185	Montluçon	0301	Montluçon
03	03186	Montmarault	0301	Montluçon
03	03187	Montoldre	0302	Moulins
03	03188	Montord	0302	Moulins
03	03189	Montvicq	0301	Montluçon
03	03190	Moulins	0302	Moulins
03	03191	Murat	0301	Montluçon
03	03192	Nades	0303	Vichy
03	03193	Nassigny	0301	Montluçon
03	03194	Naves	0303	Vichy
03	03195	Néris-les-Bains	0301	Montluçon
03	03196	Neuilly-en-Donjon	0302	Moulins
03	03197	Neuilly-le-Réal	0302	Moulins
03	03198	Neure	0302	Moulins
03	03200	Neuvy	0302	Moulins
03	03201	Nizerolles	0303	Vichy
03	03202	Noyant-d'Allier	0302	Moulins
03	03203	Paray-le-Frésil	0302	Moulins
03	03204	Paray-sous-Briailles	0302	Moulins
03	03205	Périgny	0303	Vichy
03	03206	La Petite-Marche	0301	Montluçon
03	03207	Pierrefitte-sur-Loire	0302	Moulins
03	03208	Le Pin	0302	Moulins
03	03209	Poëzat	0303	Vichy
03	03210	Pouzy-Mésangy	0302	Moulins
03	03211	Prémilhat	0301	Montluçon
03	03212	Quinssaines	0301	Montluçon
03	03213	Reugny	0301	Montluçon

Département	Code géographique	Libellé des communes	Code des sec-teurs	Nom des sec-teurs
03	03214	Rocles	0302	Moulins
03	03215	Rongères	0302	Moulins
03	03216	Ronnet	0301	Montluçon
03	03217	Saint-Angel	0301	Montluçon
03	03218	Saint-Aubin-le-Monial	0302	Moulins
03	03219	Saint-Bonnet-de-Four	0301	Montluçon
03	03220	Saint-Bonnet-de-Rochefort	0303	Vichy
03	03221	Saint-Bonnet-Tronçais	0301	Montluçon
03	03222	Saint-Caprais	0301	Montluçon
03	03223	Saint-Christophe	0303	Vichy
03	03224	Saint-Clément	0303	Vichy
03	03225	Saint-Désiré	0301	Montluçon
03	03226	Saint-Didier-en-Donjon	0302	Moulins
03	03227	Saint-Didier-la-Forêt	0303	Vichy
03	03228	Saint-Éloy-d'Allier	0301	Montluçon
03	03229	Saint-Ennemond	0302	Moulins
03	03230	Saint-Étienne-de-Vicq	0303	Vichy
03	03231	Saint-Fargeol	0301	Montluçon
03	03232	Saint-Félix	0303	Vichy
03	03233	Saint-Genest	0301	Montluçon
03	03234	Saint-Gérard-de-Vaux	0302	Moulins
03	03235	Saint-Gérard-le-Puy	0303	Vichy
03	03236	Saint-Germain-des-Fossés	0303	Vichy
03	03237	Saint-Germain-de-Salles	0303	Vichy
03	03238	Saint-Hilaire	0302	Moulins
03	03239	Saint-Léger-sur-Vouzance	0302	Moulins
03	03240	Saint-Léon	0302	Moulins
03	03241	Saint-Léopardin-d'Augy	0302	Moulins
03	03242	Saint-Loup	0302	Moulins
03	03243	Saint-Marcel-en-Murat	0301	Montluçon
03	03244	Saint-Marcel-en-Marcillat	0301	Montluçon
03	03245	Saint-Martin-des-Lais	0302	Moulins
03	03246	Saint-Martinien	0301	Montluçon
03	03247	Saint-Menoux	0302	Moulins
03	03248	Saint-Nicolas-des-Biefs	0303	Vichy
03	03249	Saint-Palais	0301	Montluçon
03	03250	Saint-Pierre-Laval	0303	Vichy
03	03251	Saint-Plaisir	0302	Moulins
03	03252	Saint-Pont	0303	Vichy
03	03253	Saint-Pourçain-sur-Besbre	0302	Moulins
03	03254	Saint-Pourçain-sur-Sioule	0302	Moulins
03	03255	Saint-Priest-d'Andelot	0303	Vichy
03	03256	Saint-Priest-en-Murat	0301	Montluçon
03	03257	Saint-Prix	0303	Vichy
03	03258	Saint-Rémy-en-Rollat	0303	Vichy
03	03259	Saint-Sauvier	0301	Montluçon
03	03260	Saint-Sornin	0301	Montluçon
03	03261	Sainte-Thérènce	0301	Montluçon
03	03262	Saint-Victor	0301	Montluçon
03	03263	Saint-Voir	0302	Moulins
03	03264	Saint-Yorre	0303	Vichy
03	03265	Saligny-sur-Roudon	0302	Moulins
03	03266	Sanssat	0303	Vichy

Département	Code géographique	Libellé des communes	Code des sec-teurs	Nom des sec-teurs
03	03267	Saulcet	0302	Moulins
03	03268	Saulzet	0303	Vichy
03	03269	Sauvagny	0301	Montluçon
03	03270	Sazeret	0301	Montluçon
03	03271	Serbannes	0303	Vichy
03	03272	Servilly	0303	Vichy
03	03273	Seuillet	0303	Vichy
03	03274	Sorbier	0302	Moulins
03	03275	Souvigny	0302	Moulins
03	03276	Sussat	0303	Vichy
03	03277	Target	0303	Vichy
03	03278	Taxat-Senat	0303	Vichy
03	03279	Teillet-Argenty	0301	Montluçon
03	03280	Terjat	0301	Montluçon
03	03281	Le Theil	0301	Montluçon
03	03282	Theneuille	0302	Moulins
03	03283	Thiel-sur-Acolin	0302	Moulins
03	03284	Thionne	0302	Moulins
03	03285	Tortezais	0301	Montluçon
03	03286	Toulon-sur-Allier	0302	Moulins
03	03287	Treban	0302	Moulins
03	03288	Treignat	0301	Montluçon
03	03289	Treteau	0302	Moulins
03	03290	Trévol	0302	Moulins
03	03291	Trézelles	0302	Moulins
03	03292	Tronget	0302	Moulins
03	03293	Urçay	0301	Montluçon
03	03294	Ussel-d'Allier	0303	Vichy
03	03295	Valignat	0303	Vichy
03	03296	Valigny	0302	Moulins
03	03297	Vallon-en-Sully	0301	Montluçon
03	03298	Varennes-sur-Allier	0302	Moulins
03	03299	Varennes-sur-Tèche	0302	Moulins
03	03300	Vaumas	0302	Moulins
03	03301	Vaux	0301	Montluçon
03	03302	Veauce	0303	Vichy
03	03303	Venas	0301	Montluçon
03	03304	Vendat	0303	Vichy
03	03305	Verneix	0301	Montluçon
03	03306	Le Vernet	0303	Vichy
03	03307	Verneuil-en-Bourbonnais	0302	Moulins
03	03308	Vernusse	0301	Montluçon
03	03309	Le Veurdre	0302	Moulins
03	03310	Vichy	0303	Vichy
03	03311	Vicq	0303	Vichy
03	03312	Vieure	0301	Montluçon
03	03313	Le Vilhain	0301	Montluçon
03	03314	Villebret	0301	Montluçon
03	03315	Villefranche-d'Allier	0301	Montluçon
03	03316	Villeneuve-sur-Allier	0302	Moulins
03	03317	Viplaix	0301	Montluçon
03	03319	Voussac	0301	Montluçon
03	03320	Ygrande	0302	Moulins

Département	Code géographique	Libellé des communes	Code des secteurs	Nom des secteurs
03	03321	Yzeure	0302	Moulins

Département	Code géographique	Libellé des communes	Code des secteurs	Nom des secteurs
07	07001	Accons	0702	Centre
07	07002	Ailhon	0703	Sud
07	07003	Aizac	0703	Sud
07	07004	Ajoux	0702	Centre
07	07005	Alba-la-Romaine	0703	Sud
07	07006	Albon-d'Ardèche	0702	Centre
07	07007	Alboussière	0701	Nord
07	07008	Alissas	0702	Centre
07	07009	Andance	0701	Nord
07	07010	Annonay	0701	Nord
07	07011	Vallées-d'Antraigues-Asperjoc	0703	Sud
07	07012	Arcens	0702	Centre
07	07013	Ardoix	0701	Nord
07	07014	Arlebosc	0701	Nord
07	07015	Arras-sur-Rhône	0701	Nord
07	07017	Les Assions	0703	Sud
07	07018	Astet	0703	Sud
07	07019	Aubenas	0703	Sud
07	07020	Aubignas	0703	Sud
07	07022	Baix	0702	Centre
07	07023	Balazuc	0703	Sud
07	07024	Banne	0703	Sud
07	07025	Barnas	0703	Sud
07	07026	Le Béage	0702	Centre
07	07027	Beauchastel	0702	Centre
07	07028	Beaulieu	0703	Sud
07	07029	Beaumont	0703	Sud
07	07030	Beauvène	0702	Centre
07	07031	Berrias-et-Casteljau	0703	Sud
07	07032	Berzème	0703	Sud
07	07033	Bessas	0703	Sud
07	07034	Bidon	0703	Sud
07	07035	Boffres	0701	Nord
07	07036	Bogy	0701	Nord
07	07037	Borée	0702	Centre
07	07038	Borne	0703	Sud
07	07039	Bozas	0701	Nord
07	07040	Boucieu-le-Roi	0701	Nord
07	07041	Boulieu-lès-Annonay	0701	Nord
07	07042	Bourg-Saint-Andéol	0703	Sud
07	07044	Brossainc	0701	Nord
07	07045	Burzet	0703	Sud
07	07047	Cellier-du-Luc	0703	Sud
07	07048	Chalencon	0701	Nord
07	07049	Le Chambon	0702	Centre
07	07050	Chambonas	0703	Sud
07	07051	Champagne	0701	Nord
07	07052	Champis	0701	Nord
07	07053	Chandolas	0703	Sud
07	07054	Chanéac	0702	Centre
07	07055	Charmes-sur-Rhône	0702	Centre

Département	Code géographique	Libellé des communes	Code des secteurs	Nom des secteurs
07	07056	Charnas	0701	Nord
07	07058	Chassiers	0703	Sud
07	07059	Châteaubourg	0701	Nord
07	07060	Châteauneuf-de-Vernoux	0701	Nord
07	07061	Chauzon	0703	Sud
07	07062	Chazeaux	0703	Sud
07	07063	Cheminas	0701	Nord
07	07064	Le Cheylard	0702	Centre
07	07065	Chirols	0703	Sud
07	07066	Chomérac	0702	Centre
07	07067	Colombier-le-Cardinal	0701	Nord
07	07068	Colombier-le-Jeune	0701	Nord
07	07069	Colombier-le-Vieux	0701	Nord
07	07070	Cornas	0701	Nord
07	07071	Coucouron	0702	Centre
07	07072	Coux	0702	Centre
07	07073	Le Crestet	0701	Nord
07	07074	Creysseilles	0702	Centre
07	07075	Cros-de-Géorand	0702	Centre
07	07076	Cruas	0702	Centre
07	07077	Darbres	0703	Sud
07	07078	Davézieux	0701	Nord
07	07079	Désaignes	0701	Nord
07	07080	Devesset	0701	Nord
07	07081	Dompnac	0703	Sud
07	07082	Dornas	0702	Centre
07	07083	Dunière-sur-Eyrieux	0702	Centre
07	07084	Eclassan	0701	Nord
07	07085	Empurany	0701	Nord
07	07086	Étables	0701	Nord
07	07087	Fabras	0703	Sud
07	07088	Faugères	0703	Sud
07	07089	Félines	0701	Nord
07	07090	Flaviac	0702	Centre
07	07091	Fons	0703	Sud
07	07092	Freyssenet	0702	Centre
07	07093	Genestelle	0703	Sud
07	07094	Gilhac-et-Bruzac	0701	Nord
07	07095	Gilhac-sur-Ormèze	0701	Nord
07	07096	Gluiras	0702	Centre
07	07097	Glun	0701	Nord
07	07098	Gourdon	0703	Sud
07	07099	Gras	0703	Sud
07	07100	Gravières	0703	Sud
07	07101	Grospierres	0703	Sud
07	07102	Guilherand-Granges	0701	Nord
07	07103	Saint-Julien-d'Intres	0701	Nord
07	07104	Issamoulenc	0702	Centre
07	07105	Issanlas	0702	Centre
07	07106	Issarlès	0702	Centre
07	07107	Jaujac	0703	Sud
07	07108	Jaunac	0702	Centre
07	07109	Joannas	0703	Sud

Département	Code géographique	Libellé des communes	Code des secteurs	Nom des secteurs
07	07110	Joyeuse	0703	Sud
07	07111	Juvinas	0703	Sud
07	07112	Labastide-sur-Bésorgues	0703	Sud
07	07113	Labastide-de-Virac	0703	Sud
07	07114	Labatie-d'Andaure	0701	Nord
07	07115	Labeaume	0703	Sud
07	07116	Labégude	0703	Sud
07	07117	Lablachère	0703	Sud
07	07118	Laboule	0703	Sud
07	07119	Le Lac-d'Issarlès	0702	Centre
07	07120	Lachamp-Raphaël	0703	Sud
07	07121	Lachapelle-Graillose	0702	Centre
07	07122	Lachapelle-sous-Aubenas	0703	Sud
07	07123	Lachapelle-sous-Chanéac	0702	Centre
07	07124	Lafarre	0701	Nord
07	07126	Lagorce	0703	Sud
07	07127	Lalevade-d'Ardèche	0703	Sud
07	07128	Lalouvesc	0701	Nord
07	07129	Lamastre	0701	Nord
07	07130	Lanarce	0702	Centre
07	07131	Lanas	0703	Sud
07	07132	Largentière	0703	Sud
07	07133	Larnas	0703	Sud
07	07134	Laurac-en-Vivarais	0703	Sud
07	07136	Laveyrune	0703	Sud
07	07137	Lavillatte	0702	Centre
07	07138	Lavilledieu	0703	Sud
07	07139	Laviolle	0703	Sud
07	07140	Lemps	0701	Nord
07	07141	Lentillères	0703	Sud
07	07142	Lespéron	0703	Sud
07	07143	Limony	0701	Nord
07	07144	Loubaresse	0703	Sud
07	07145	Lussas	0703	Sud
07	07146	Lyas	0702	Centre
07	07147	Malarce-sur-la-Thines	0703	Sud
07	07148	Malbosc	0703	Sud
07	07149	Marcols-les-Eaux	0702	Centre
07	07150	Mariac	0702	Centre
07	07151	Mars	0701	Nord
07	07152	Mauves	0701	Nord
07	07153	Mayres	0703	Sud
07	07154	Mazan-l'Abbaye	0702	Centre
07	07155	Mercuer	0703	Sud
07	07156	Meyras	0703	Sud
07	07157	Meysse	0702	Centre
07	07158	Mézilhac	0703	Sud
07	07159	Mirabel	0703	Sud
07	07160	Monestier	0701	Nord
07	07161	Montpezat-sous-Bauzon	0703	Sud
07	07162	Montréal	0703	Sud
07	07163	Montselgues	0703	Sud
07	07165	Belsentes	0702	Centre

Département	Code géographique	Libellé des communes	Code des secteurs	Nom des secteurs
07	07166	Nozières	0701	Nord
07	07167	Les Ollières-sur-Eyrieux	0702	Centre
07	07168	Orgnac-l'Aven	0703	Sud
07	07169	Ozon	0701	Nord
07	07170	Pailharès	0701	Nord
07	07171	Payzac	0703	Sud
07	07172	Peaugres	0701	Nord
07	07173	Péreyres	0703	Sud
07	07174	Peyraud	0701	Nord
07	07175	Le Plagnal	0703	Sud
07	07176	Planzolles	0703	Sud
07	07177	Plats	0701	Nord
07	07178	Pont-de-Labeaume	0703	Sud
07	07179	Pourchères	0702	Centre
07	07181	Le Pouzin	0702	Centre
07	07182	Prades	0703	Sud
07	07183	Pradons	0703	Sud
07	07184	Pranles	0702	Centre
07	07185	Préaux	0701	Nord
07	07186	Privas	0702	Centre
07	07187	Prunet	0703	Sud
07	07188	Quintenas	0701	Nord
07	07189	Ribes	0703	Sud
07	07190	Rochecolombe	0703	Sud
07	07191	Rochemaure	0703	Sud
07	07192	Rochepeule	0701	Nord
07	07193	Rocher	0703	Sud
07	07194	Rochessauve	0702	Centre
07	07195	La Rochette	0702	Centre
07	07196	Rocles	0703	Sud
07	07197	Roiffieux	0701	Nord
07	07198	Rompon	0702	Centre
07	07199	Rosières	0703	Sud
07	07200	Le Roux	0703	Sud
07	07201	Ruoms	0703	Sud
07	07202	Sablères	0703	Sud
07	07203	Sagnes-et-Goudoulet	0703	Sud
07	07204	Saint-Agrève	0701	Nord
07	07205	Saint-Alban-d'Ay	0701	Nord
07	07206	Saint-Alban-en-Montagne	0703	Sud
07	07207	Saint-Alban-Auriolles	0703	Sud
07	07208	Saint-Andéol-de-Berg	0703	Sud
07	07209	Saint-Andéol-de-Fourchades	0702	Centre
07	07210	Saint-Andéol-de-Vals	0703	Sud
07	07211	Saint-André-de-Cruzières	0703	Sud
07	07212	Saint-André-en-Vivaraïs	0701	Nord
07	07213	Saint-André-Lachamp	0703	Sud
07	07214	Saint-Apollinaire-de-Rias	0701	Nord
07	07215	Saint-Barthélemy-le-Meil	0702	Centre
07	07216	Saint-Barthélemy-Grozon	0701	Nord
07	07217	Saint-Barthélemy-le-Plain	0701	Nord
07	07218	Saint-Basile	0701	Nord
07	07219	Saint-Bauzile	0702	Centre

Département	Code géographique	Libellé des communes	Code des secteurs	Nom des secteurs
07	07220	Saint-Christol	0702	Centre
07	07221	Saint-Cierge-la-Serre	0702	Centre
07	07222	Saint-Cierge-sous-le-Cheylard	0702	Centre
07	07223	Saint-Cirgues-de-Prades	0703	Sud
07	07224	Saint-Cirgues-en-Montagne	0702	Centre
07	07225	Saint-Clair	0701	Nord
07	07226	Saint-Clément	0702	Centre
07	07227	Saint-Cyr	0701	Nord
07	07228	Saint-Désirat	0701	Nord
07	07229	Saint-Didier-sous-Aubenas	0703	Sud
07	07230	Saint-Étienne-de-Boulogne	0703	Sud
07	07231	Saint-Étienne-de-Fontbellon	0703	Sud
07	07232	Saint-Étienne-de-Lugdarès	0703	Sud
07	07233	Saint-Étienne-de-Serre	0702	Centre
07	07234	Saint-Étienne-de-Valoux	0701	Nord
07	07235	Sainte-Eulalie	0702	Centre
07	07236	Saint-Félicien	0701	Nord
07	07237	Saint-Fortunat-sur-Eyrieux	0702	Centre
07	07238	Saint-Genest-de-Beauzon	0703	Sud
07	07239	Saint-Genest-Lachamp	0702	Centre
07	07240	Saint-Georges-les-Bains	0702	Centre
07	07241	Saint-Germain	0703	Sud
07	07242	Saint-Gineis-en-Coiron	0703	Sud
07	07243	Saint-Jacques-d'Atticieux	0701	Nord
07	07244	Saint-Jean-Chambre	0701	Nord
07	07245	Saint-Jean-de-Muzols	0701	Nord
07	07247	Saint-Jean-le-Centenier	0703	Sud
07	07248	Saint-Jean-Roure	0701	Nord
07	07249	Saint-Jeure-d'Andaure	0701	Nord
07	07250	Saint-Jeure-d'Ay	0701	Nord
07	07251	Saint-Joseph-des-Bancs	0703	Sud
07	07253	Saint-Julien-du-Gua	0702	Centre
07	07254	Saint-Julien-du-Serre	0703	Sud
07	07255	Saint-Julien-en-Saint-Alban	0702	Centre
07	07257	Saint-Julien-le-Roux	0701	Nord
07	07258	Saint-Julien-Vocance	0701	Nord
07	07259	Saint-Just-d'Ardèche	0703	Sud
07	07260	Saint-Lager-Bressac	0702	Centre
07	07261	Saint-Laurent-du-Pape	0702	Centre
07	07262	Saint-Laurent-les-Bains-Laval-d'Aurelle	0703	Sud
07	07263	Saint-Laurent-sous-Coiron	0703	Sud
07	07264	Saint-Marcel-d'Ardèche	0703	Sud
07	07265	Saint-Marcel-lès-Annonay	0701	Nord
07	07266	Sainte-Marguerite-Lafigère	0703	Sud
07	07267	Saint-Martial	0702	Centre
07	07268	Saint-Martin-d'Ardèche	0703	Sud
07	07269	Saint-Martin-de-Valamas	0702	Centre
07	07270	Saint-Martin-sur-Lavezon	0702	Centre
07	07272	Saint-Maurice-d'Ardèche	0703	Sud
07	07273	Saint-Maurice-d'Ibie	0703	Sud
07	07274	Saint-Maurice-en-Chalencon	0701	Nord
07	07275	Saint-Mélany	0703	Sud
07	07276	Saint-Michel-d'Aurance	0702	Centre

Département	Code géographique	Libellé des communes	Code des secteurs	Nom des secteurs
07	07277	Saint-Michel-de-Boulogne	0703	Sud
07	07278	Saint-Michel-de-Chabrillanoux	0701	Nord
07	07279	Saint-Montan	0703	Sud
07	07280	Saint-Paul-le-Jeune	0703	Sud
07	07281	Saint-Péray	0701	Nord
07	07282	Saint-Pierre-de-Colombier	0703	Sud
07	07283	Saint-Pierre-la-Roche	0702	Centre
07	07284	Saint-Pierre-Saint-Jean	0703	Sud
07	07285	Saint-Pierre-sur-Doux	0701	Nord
07	07286	Saint-Pierreville	0702	Centre
07	07287	Saint-Pons	0703	Sud
07	07288	Saint-Priest	0702	Centre
07	07289	Saint-Privat	0703	Sud
07	07290	Saint-Prix	0701	Nord
07	07291	Saint-Remèze	0703	Sud
07	07292	Saint-Romain-d'Ay	0701	Nord
07	07293	Saint-Romain-de-Lerps	0701	Nord
07	07294	Saint-Sauveur-de-Cruzières	0703	Sud
07	07295	Saint-Sauveur-de-Montagut	0702	Centre
07	07296	Saint-Sernin	0703	Sud
07	07297	Saint-Sylvestre	0701	Nord
07	07298	Saint-Symphorien-sous-Chomérac	0702	Centre
07	07299	Saint-Symphorien-de-Mahun	0701	Nord
07	07300	Saint-Thomé	0703	Sud
07	07301	Saint-Victor	0701	Nord
07	07302	Saint-Vincent-de-Barrès	0702	Centre
07	07303	Saint-Vincent-de-Durfort	0702	Centre
07	07304	Salavas	0703	Sud
07	07305	Les Salelles	0703	Sud
07	07306	Sampzon	0703	Sud
07	07307	Sanilhac	0703	Sud
07	07308	Sarras	0701	Nord
07	07309	Satillieu	0701	Nord
07	07310	Savas	0701	Nord
07	07311	Sceautres	0703	Sud
07	07312	Sécheras	0701	Nord
07	07313	Serrières	0701	Nord
07	07314	Silhac	0701	Nord
07	07315	La Souche	0703	Sud
07	07316	Soyons	0701	Nord
07	07317	Talencieux	0701	Nord
07	07318	Tauriers	0703	Sud
07	07319	Le Teil	0703	Sud
07	07321	Thorrenc	0701	Nord
07	07322	Thueyts	0703	Sud
07	07323	Toulaud	0701	Nord
07	07324	Tournon-sur-Rhône	0701	Nord
07	07325	Ucel	0703	Sud
07	07326	Usclades-et-Rieutord	0702	Centre
07	07327	Uzer	0703	Sud
07	07328	Vagnas	0703	Sud
07	07329	Valgorge	0703	Sud
07	07330	Vallon-Pont-d'Arc	0703	Sud

Département	Code géographique	Libellé des communes	Code des secteurs	Nom des secteurs
07	07331	Vals-les-Bains	0703	Sud
07	07332	Valvignères	0703	Sud
07	07333	Vanosc	0701	Nord
07	07334	Les Vans	0703	Sud
07	07335	Vaudevant	0701	Nord
07	07336	Vernon	0703	Sud
07	07337	Vernosc-lès-Annonay	0701	Nord
07	07338	Vernoux-en-Vivarais	0701	Nord
07	07339	Vesseaux	0703	Sud
07	07340	Veyras	0702	Centre
07	07341	Villeneuve-de-Berg	0703	Sud
07	07342	Villevoce	0701	Nord
07	07343	Vinezac	0703	Sud
07	07344	Vinzieux	0701	Nord
07	07345	Vion	0701	Nord
07	07346	Viviers	0703	Sud
07	07347	Vocance	0701	Nord
07	07348	Vogüé	0703	Sud
07	07349	La Voulte-sur-Rhône	0702	Centre

LE CANTAL

Département	Code géographique	Libelle des communes	Code des secteurs	Nom des secteurs
15	15001	Allanche	1502	Mauriac / Saint Flour
15	15002	Alleuze	1502	Mauriac / Saint Flour
15	15003	Ally	1502	Mauriac / Saint Flour
15	15004	Andelat	1502	Mauriac / Saint Flour
15	15005	Anglards-de-Saint-Flour	1502	Mauriac / Saint Flour
15	15006	Anglards-de-Salers	1502	Mauriac / Saint Flour
15	15007	Anterrieux	1502	Mauriac / Saint Flour
15	15008	Antignac	1502	Mauriac / Saint Flour
15	15009	Apchon	1502	Mauriac / Saint Flour
15	15010	Arches	1502	Mauriac / Saint Flour
15	15011	Arnac	1501	Aurillac
15	15012	Arpajon-sur-Cère	1501	Aurillac
15	15013	Aurillac-l'Église	1502	Mauriac / Saint Flour
15	15014	Aurillac	1501	Aurillac
15	15015	Auzers	1502	Mauriac / Saint Flour
15	15016	Ayrens	1501	Aurillac
15	15017	Badailhac	1501	Aurillac
15	15018	Barriac-les-Bosquets	1502	Mauriac / Saint Flour
15	15019	Bassignac	1502	Mauriac / Saint Flour
15	15020	Beaulieu	1502	Mauriac / Saint Flour
15	15021	Boisset	1501	Aurillac
15	15022	Bonnac	1502	Mauriac / Saint Flour
15	15024	Brageac	1502	Mauriac / Saint Flour
15	15025	Albepierre-Bredons	1502	Mauriac / Saint Flour
15	15026	Brezons	1502	Mauriac / Saint Flour
15	15027	Puycapel	1501	Aurillac
15	15028	Carlat	1501	Aurillac
15	15029	Cassaniouze	1501	Aurillac
15	15030	Cayrols	1501	Aurillac
15	15032	Celoux	1502	Mauriac / Saint Flour
15	15033	Cézens	1502	Mauriac / Saint Flour
15	15034	Chaliers	1502	Mauriac / Saint Flour
15	15036	Chalvignac	1502	Mauriac / Saint Flour
15	15037	Champagnac	1502	Mauriac / Saint Flour
15	15038	Champs-sur-Tarentaine-Marchal	1502	Mauriac / Saint Flour
15	15040	Chanterelle	1502	Mauriac / Saint Flour
15	15041	La Chapelle-d'Alagnon	1502	Mauriac / Saint Flour
15	15042	La Chapelle-Laurent	1502	Mauriac / Saint Flour
15	15043	Charmensac	1502	Mauriac / Saint Flour
15	15045	Chaudes-Aigues	1502	Mauriac / Saint Flour
15	15046	Chausсенac	1502	Mauriac / Saint Flour
15	15048	Chazelles	1502	Mauriac / Saint Flour
15	15049	Cheylade	1502	Mauriac / Saint Flour
15	15050	Le Claux	1502	Mauriac / Saint Flour
15	15051	Clavières	1502	Mauriac / Saint Flour
15	15052	Collandres	1502	Mauriac / Saint Flour
15	15053	Coltines	1502	Mauriac / Saint Flour
15	15054	Condat	1502	Mauriac / Saint Flour
15	15055	Coren	1502	Mauriac / Saint Flour
15	15056	Crandelles	1501	Aurillac
15	15057	Cros-de-Montvert	1501	Aurillac

Département	Code géographique	Libelle des communes	Code des secteurs	Nom des secteurs
15	15058	Cros-de-Ronesque	1501	Aurillac
15	15059	Cussac	1502	Mauriac / Saint Flour
15	15060	Deux-Verges	1502	Mauriac / Saint Flour
15	15061	Dienne	1502	Mauriac / Saint Flour
15	15063	Drugeac	1502	Mauriac / Saint Flour
15	15064	Escorailles	1502	Mauriac / Saint Flour
15	15065	Espinasse	1502	Mauriac / Saint Flour
15	15066	Le Falgoux	1502	Mauriac / Saint Flour
15	15067	Le Fau	1502	Mauriac / Saint Flour
15	15069	Ferrières-Saint-Mary	1502	Mauriac / Saint Flour
15	15070	Fontanges	1502	Mauriac / Saint Flour
15	15072	Freix-Anglards	1501	Aurillac
15	15073	Fridefont	1502	Mauriac / Saint Flour
15	15074	Giou-de-Mamou	1501	Aurillac
15	15075	Girgols	1501	Aurillac
15	15076	Glénat	1501	Aurillac
15	15077	Gourdièges	1502	Mauriac / Saint Flour
15	15078	Jabrun	1502	Mauriac / Saint Flour
15	15079	Jaleyrac	1502	Mauriac / Saint Flour
15	15080	Jobsac	1502	Mauriac / Saint Flour
15	15081	Jou-sous-Monjou	1501	Aurillac
15	15082	Junhac	1501	Aurillac
15	15083	Jussac	1501	Aurillac
15	15084	Labesserette	1501	Aurillac
15	15085	Labrousse	1501	Aurillac
15	15086	Lacapelle-Barrès	1502	Mauriac / Saint Flour
15	15087	Lacapelle-del-Fraisse	1501	Aurillac
15	15088	Lacapelle-Viescamp	1501	Aurillac
15	15089	Ladinhac	1501	Aurillac
15	15090	Lafeuillade-en-Vézie	1501	Aurillac
15	15091	Landeyrat	1502	Mauriac / Saint Flour
15	15092	Lanobre	1502	Mauriac / Saint Flour
15	15093	Lapeyrugue	1501	Aurillac
15	15094	Laroquebrou	1501	Aurillac
15	15095	Laroquevieille	1501	Aurillac
15	15096	Lascelle	1501	Aurillac
15	15097	Lastic	1502	Mauriac / Saint Flour
15	15098	Laurie	1502	Mauriac / Saint Flour
15	15100	Laveissenet	1502	Mauriac / Saint Flour
15	15101	Laveissière	1502	Mauriac / Saint Flour
15	15102	Lavigerie	1502	Mauriac / Saint Flour
15	15103	Leucamp	1501	Aurillac
15	15104	Leynhac	1501	Aurillac
15	15105	Leyvaux	1502	Mauriac / Saint Flour
15	15106	Lieutadès	1502	Mauriac / Saint Flour
15	15107	Lorcières	1502	Mauriac / Saint Flour
15	15108	Val d'Arcomie	1502	Mauriac / Saint Flour
15	15110	Lugarde	1502	Mauriac / Saint Flour
15	15111	Madic	1502	Mauriac / Saint Flour
15	15112	Malbo	1502	Mauriac / Saint Flour
15	15113	Mandailles-Saint-Julien	1501	Aurillac
15	15114	Marcenat	1502	Mauriac / Saint Flour
15	15116	Marchastel	1502	Mauriac / Saint Flour

Département	Code géographique	Libelle des communes	Code des secteurs	Nom des secteurs
15	15117	Marcolès	1501	Aurillac
15	15118	Marmanhac	1501	Aurillac
15	15119	Massiac	1502	Mauriac / Saint Flour
15	15120	Mauriac	1502	Mauriac / Saint Flour
15	15121	Maurines	1502	Mauriac / Saint Flour
15	15122	Mauris	1501	Aurillac
15	15123	Méallet	1502	Mauriac / Saint Flour
15	15124	Menet	1502	Mauriac / Saint Flour
15	15125	Mentières	1502	Mauriac / Saint Flour
15	15126	Molèdes	1502	Mauriac / Saint Flour
15	15127	Molompize	1502	Mauriac / Saint Flour
15	15128	La Monselie	1502	Mauriac / Saint Flour
15	15129	Montboudif	1502	Mauriac / Saint Flour
15	15130	Montchamp	1502	Mauriac / Saint Flour
15	15131	Le Monteil	1502	Mauriac / Saint Flour
15	15132	Montgreleix	1502	Mauriac / Saint Flour
15	15133	Montmurat	1501	Aurillac
15	15134	Montsalvy	1501	Aurillac
15	15135	Montvert	1501	Aurillac
15	15137	Moussages	1502	Mauriac / Saint Flour
15	15138	Murat	1502	Mauriac / Saint Flour
15	15139	Narnhac	1502	Mauriac / Saint Flour
15	15140	Naucelles	1501	Aurillac
15	15141	Neussargues en Pinatelle	1502	Mauriac / Saint Flour
15	15142	Neuvéglise-sur-Truyère	1502	Mauriac / Saint Flour
15	15143	Nieudan	1501	Aurillac
15	15144	Omps	1501	Aurillac
15	15146	Pailherols	1501	Aurillac
15	15147	Parlan	1501	Aurillac
15	15148	Paulhac	1502	Mauriac / Saint Flour
15	15149	Paulhenc	1502	Mauriac / Saint Flour
15	15151	Peyrusse	1502	Mauriac / Saint Flour
15	15152	Pierrefort	1502	Mauriac / Saint Flour
15	15153	Pleaux	1502	Mauriac / Saint Flour
15	15154	Polminhac	1501	Aurillac
15	15155	Pradiers	1502	Mauriac / Saint Flour
15	15156	Prunet	1501	Aurillac
15	15157	Quézac	1501	Aurillac
15	15158	Rageade	1502	Mauriac / Saint Flour
15	15159	Raulhac	1501	Aurillac
15	15160	Reilhac	1501	Aurillac
15	15161	Rézentières	1502	Mauriac / Saint Flour
15	15162	Riom-ès-Montagnes	1502	Mauriac / Saint Flour
15	15163	Roannes-Saint-Mary	1501	Aurillac
15	15164	Roffiac	1502	Mauriac / Saint Flour
15	15165	Rouffiac	1501	Aurillac
15	15166	Roumégoux	1501	Aurillac
15	15167	Rouziers	1501	Aurillac
15	15168	Ruynes-en-Margeride	1502	Mauriac / Saint Flour
15	15169	Saignes	1502	Mauriac / Saint Flour
15	15170	Saint-Amandin	1502	Mauriac / Saint Flour
15	15172	Saint-Antoine	1501	Aurillac
15	15173	Saint-Bonnet-de-Condac	1502	Mauriac / Saint Flour

Département	Code géographique	Libelle des communes	Code des secteurs	Nom des secteurs
15	15174	Saint-Bonnet-de-Salers	1502	Mauriac / Saint Flour
15	15175	Saint-Cernin	1501	Aurillac
15	15176	Saint-Chamant	1502	Mauriac / Saint Flour
15	15178	Saint-Cirgues-de-Jordanne	1501	Aurillac
15	15179	Saint-Cirgues-de-Malbert	1501	Aurillac
15	15180	Saint-Clément	1501	Aurillac
15	15181	Saint-Constant-Fournoulès	1501	Aurillac
15	15182	Saint-Étienne-Cantalès	1501	Aurillac
15	15183	Saint-Étienne-de-Carlat	1501	Aurillac
15	15184	Saint-Étienne-de-Maurs	1501	Aurillac
15	15185	Saint-Étienne-de-Chomeil	1502	Mauriac / Saint Flour
15	15186	Sainte-Eulalie	1502	Mauriac / Saint Flour
15	15187	Saint-Flour	1502	Mauriac / Saint Flour
15	15188	Saint-Georges	1502	Mauriac / Saint Flour
15	15189	Saint-Gérons	1501	Aurillac
15	15190	Saint-Hippolyte	1502	Mauriac / Saint Flour
15	15191	Saint-Ilhude	1501	Aurillac
15	15192	Saint-Jacques-des-Blats	1502	Mauriac / Saint Flour
15	15194	Saint-Julien-de-Toursac	1501	Aurillac
15	15196	Saint-Mamet-la-Salvetat	1501	Aurillac
15	15198	Sainte-Marie	1502	Mauriac / Saint Flour
15	15199	Saint-Martial	1502	Mauriac / Saint Flour
15	15200	Saint-Martin-Cantalès	1502	Mauriac / Saint Flour
15	15201	Saint-Martin-sous-Vigouroux	1502	Mauriac / Saint Flour
15	15202	Saint-Martin-Valmeroux	1502	Mauriac / Saint Flour
15	15203	Saint-Mary-le-Plain	1502	Mauriac / Saint Flour
15	15204	Saint-Paul-des-Landes	1501	Aurillac
15	15205	Saint-Paul-de-Salers	1502	Mauriac / Saint Flour
15	15206	Saint-Pierre	1502	Mauriac / Saint Flour
15	15207	Saint-Poncy	1502	Mauriac / Saint Flour
15	15208	Saint-Projet-de-Salers	1502	Mauriac / Saint Flour
15	15209	Saint-Rémy-de-Chaudes-Aigues	1502	Mauriac / Saint Flour
15	15211	Saint-Santin-Cantalès	1501	Aurillac
15	15212	Saint-Santin-de-Maurs	1501	Aurillac
15	15213	Saint-Saturnin	1502	Mauriac / Saint Flour
15	15214	Saint-Saury	1501	Aurillac
15	15215	Saint-Simon	1501	Aurillac
15	15216	Saint-Urcize	1502	Mauriac / Saint Flour
15	15217	Saint-Victor	1501	Aurillac
15	15218	Saint-Vincent-de-Salers	1502	Mauriac / Saint Flour
15	15219	Salers	1502	Mauriac / Saint Flour
15	15220	Salins	1502	Mauriac / Saint Flour
15	15221	Sansac-de-Marmiesse	1501	Aurillac
15	15222	Sansac-Veinazès	1501	Aurillac
15	15223	Sauvat	1502	Mauriac / Saint Flour
15	15224	La Ségalassière	1501	Aurillac
15	15225	Séguir-les-Villas	1502	Mauriac / Saint Flour
15	15226	Sénezeergues	1501	Aurillac
15	15228	Siran	1501	Aurillac
15	15229	Soulaiges	1502	Mauriac / Saint Flour
15	15230	Sourniac	1502	Mauriac / Saint Flour
15	15231	Talizat	1502	Mauriac / Saint Flour
15	15232	Tanavelle	1502	Mauriac / Saint Flour

Département	Code géographique	Libelle des communes	Code des secteurs	Nom des secteurs
15	15233	Teissières-de-Cornet	1501	Aurillac
15	15234	Teissières-lès-Bouliès	1501	Aurillac
15	15235	Les Ternes	1502	Mauriac / Saint Flour
15	15236	Thiézac	1502	Mauriac / Saint Flour
15	15237	Tiviers	1502	Mauriac / Saint Flour
15	15238	Tournemire	1501	Aurillac
15	15240	Trémouille	1502	Mauriac / Saint Flour
15	15241	La Trinitat	1502	Mauriac / Saint Flour
15	15242	Le Trioulou	1501	Aurillac
15	15243	Trizac	1502	Mauriac / Saint Flour
15	15244	Ussel	1502	Mauriac / Saint Flour
15	15245	Vabres	1502	Mauriac / Saint Flour
15	15246	Valette	1502	Mauriac / Saint Flour
15	15247	Valjouze	1502	Mauriac / Saint Flour
15	15248	Valuéjols	1502	Mauriac / Saint Flour
15	15249	Le Vaulmier	1502	Mauriac / Saint Flour
15	15250	Vebret	1502	Mauriac / Saint Flour
15	15251	Védrines-Saint-Loup	1502	Mauriac / Saint Flour
15	15252	Velzic	1501	Aurillac
15	15253	Vernols	1502	Mauriac / Saint Flour
15	15254	Veyrières	1502	Mauriac / Saint Flour
15	15255	Vézac	1501	Aurillac
15	15256	Vèze	1502	Mauriac / Saint Flour
15	15257	Vezels-Roussy	1501	Aurillac
15	15258	Vic-sur-Cère	1502	Aurillac
15	15259	Vieillespesse	1502	Mauriac / Saint Flour
15	15260	Vieillevie	1501	Aurillac
15	15261	Le Vigean	1502	Mauriac / Saint Flour
15	15262	Villedieu	1502	Mauriac / Saint Flour
15	15263	Virargues	1502	Mauriac / Saint Flour
15	15264	Vitrac	1501	Aurillac
15	15265	Ydes	1502	Mauriac / Saint Flour
15	15266	Yolet	1501	Aurillac
15	15267	Ytrac	1501	Aurillac
15	15268	Le Rouget-Pers	1501	Aurillac
15	15269	Besse	1501	Aurillac

Département	Code géographique	Libellé des communes	Code des secteurs	Nom des secteurs
26	26001	Solaure en Diois	2603	Montélimar / Crest / Die
26	26002	Albon	2601	Romans / Tain / Vercors
26	26003	Aleyrac	2604	Pierrelatte / Nyons
26	26004	Alixan	2601	Romans / Tain / Vercors
26	26005	Allan	2604	Pierrelatte / Nyons
26	26006	Allex	2603	Montélimar / Crest / Die
26	26007	Ambonil	2602	Valence
26	26008	Ancône	2603	Montélimar / Crest / Die
26	26009	Andancette	2601	Romans / Tain / Vercors
26	26010	Anneyron	2601	Romans / Tain / Vercors
26	26011	Aouste-sur-Sye	2603	Montélimar / Crest / Die
26	26012	Arnayon	2604	Pierrelatte / Nyons
26	26013	Arpavon	2604	Pierrelatte / Nyons
26	26014	Arthémonay	2601	Romans / Tain / Vercors
26	26015	Aubenasson	2603	Montélimar / Crest / Die
26	26016	Aubres	2604	Pierrelatte / Nyons
26	26017	Aucelon	2603	Montélimar / Crest / Die
26	26018	Aulan	2604	Pierrelatte / Nyons
26	26019	Aurel	2603	Montélimar / Crest / Die
26	26020	La Répara-Auriples	2603	Montélimar / Crest / Die
26	26021	Autichamp	2603	Montélimar / Crest / Die
26	26022	Ballons	2604	Pierrelatte / Nyons
26	26023	Barbières	2601	Romans / Tain / Vercors
26	26024	Barcelonne	2602	Valence
26	26025	Barnave	2603	Montélimar / Crest / Die
26	26026	Barret-de-Lioure	2604	Pierrelatte / Nyons
26	26027	Barsac	2603	Montélimar / Crest / Die
26	26028	Bathernay	2601	Romans / Tain / Vercors
26	26030	La Bâtie-des-Fonds	2603	Montélimar / Crest / Die
26	26031	La Bâtie-Rolland	2603	Montélimar / Crest / Die
26	26032	La Baume-Cornillane	2602	Valence
26	26033	La Baume-de-Transit	2604	Pierrelatte / Nyons
26	26034	La Baume-d'Hostun	2601	Romans / Tain / Vercors
26	26035	Beaufort-sur-Gervanne	2603	Montélimar / Crest / Die
26	26036	Beaumont-en-Diois	2603	Montélimar / Crest / Die
26	26037	Beaumont-lès-Valence	2602	Valence
26	26038	Beaumont-Monteux	2601	Romans / Tain / Vercors
26	26039	Beauregard-Baret	2601	Romans / Tain / Vercors
26	26040	Beaurières	2603	Montélimar / Crest / Die
26	26041	Beausemlant	2601	Romans / Tain / Vercors
26	26042	Beauvallon	2602	Valence
26	26043	Beauvoisin	2604	Pierrelatte / Nyons
26	26045	La Bégude-de-Mazenc	2603	Montélimar / Crest / Die
26	26046	Bellecombe-Tarendol	2604	Pierrelatte / Nyons
26	26047	Bellegarde-en-Diois	2604	Pierrelatte / Nyons
26	26048	Bénivay-Ollon	2604	Pierrelatte / Nyons
26	26049	Bésayes	2601	Romans / Tain / Vercors
26	26050	Bésignan	2604	Pierrelatte / Nyons
26	26051	Bézaudun-sur-Bîne	2603	Montélimar / Crest / Die
26	26052	Bonlieu-sur-Roubion	2603	Montélimar / Crest / Die
26	26054	Bouchet	2604	Pierrelatte / Nyons

Département	Code géographique	Libellé des communes	Code des secteurs	Nom des secteurs
26	26055	Boulc	2603	Montélimar / Crest / Die
26	26056	Bourdeaux	2603	Montélimar / Crest / Die
26	26057	Bourg-de-Péage	2601	Romans / Tain / Vercors
26	26058	Bourg-lès-Valence	2602	Valence
26	26059	Bouvante	2602	Valence
26	26060	Bouvières	2603	Montélimar / Crest / Die
26	26061	Bren	2601	Romans / Tain / Vercors
26	26062	Brette	2603	Montélimar / Crest / Die
26	26063	Buis-les-Baronnies	2604	Pierrelatte / Nyons
26	26064	Chabeuil	2602	Valence
26	26065	Chabrillan	2603	Montélimar / Crest / Die
26	26066	Le Chaffal	2602	Valence
26	26067	Chalancon	2604	Pierrelatte / Nyons
26	26068	Le Chalon	2601	Romans / Tain / Vercors
26	26069	Chamaloc	2603	Montélimar / Crest / Die
26	26070	Chamaret	2604	Pierrelatte / Nyons
26	26071	Chanos-Curson	2601	Romans / Tain / Vercors
26	26072	Chantemerle-les-Blés	2601	Romans / Tain / Vercors
26	26073	Chantemerle-lès-Grignan	2604	Pierrelatte / Nyons
26	26074	La Chapelle-en-Vercors	2602	Valence
26	26075	La Charce	2604	Pierrelatte / Nyons
26	26076	Charens	2603	Montélimar / Crest / Die
26	26077	Charmes-sur-l'Herbasse	2601	Romans / Tain / Vercors
26	26078	Charols	2603	Montélimar / Crest / Die
26	26079	Charpey	2601	Romans / Tain / Vercors
26	26080	Chastel-Arnaud	2603	Montélimar / Crest / Die
26	26081	Châteaudouble	2602	Valence
26	26082	Châteauneuf-de-Bordette	2604	Pierrelatte / Nyons
26	26083	Châteauneuf-de-Galaure	2601	Romans / Tain / Vercors
26	26084	Châteauneuf-sur-Isère	2601	Romans / Tain / Vercors
26	26085	Châteauneuf-du-Rhône	2604	Pierrelatte / Nyons
26	26086	Châtillon-en-Diois	2603	Montélimar / Crest / Die
26	26087	Châtillon-Saint-Jean	2601	Romans / Tain / Vercors
26	26088	Chatuzange-le-Goubet	2601	Romans / Tain / Vercors
26	26089	Chaudbonne	2604	Pierrelatte / Nyons
26	26090	La Chaudière	2603	Montélimar / Crest / Die
26	26091	Chauvac-Laux-Montaux	2604	Pierrelatte / Nyons
26	26092	Chavannes	2601	Romans / Tain / Vercors
26	26093	Clansayes	2604	Pierrelatte / Nyons
26	26094	Claveyson	2601	Romans / Tain / Vercors
26	26095	Cléon-d'Andran	2603	Montélimar / Crest / Die
26	26096	Clérieux	2601	Romans / Tain / Vercors
26	26097	Cliusclat	2603	Montélimar / Crest / Die
26	26098	Cobonne	2603	Montélimar / Crest / Die
26	26099	Colonzelle	2604	Pierrelatte / Nyons
26	26100	Combovin	2602	Valence
26	26101	Comps	2603	Montélimar / Crest / Die
26	26102	Condillac	2603	Montélimar / Crest / Die
26	26103	Condorcet	2604	Pierrelatte / Nyons
26	26104	Cornillac	2604	Pierrelatte / Nyons
26	26105	Cornillon-sur-l'Oule	2604	Pierrelatte / Nyons
26	26106	La Coucourde	2603	Montélimar / Crest / Die
26	26107	Crépol	2601	Romans / Tain / Vercors

Département	Code géographique	Libellé des communes	Code des secteurs	Nom des secteurs
26	26108	Crest	2603	Montélimar / Crest / Die
26	26110	Crozes-Hermitage	2601	Romans / Tain / Vercors
26	26111	Crupies	2603	Montélimar / Crest / Die
26	26112	Curnier	2604	Pierrelatte / Nyons
26	26113	Die	2603	Montélimar / Crest / Die
26	26114	Dieulefit	2604	Pierrelatte / Nyons
26	26115	Divajeu	2603	Montélimar / Crest / Die
26	26116	Donzère	2604	Pierrelatte / Nyons
26	26117	Échevis	2601	Romans / Tain / Vercors
26	26118	Épinouze	2601	Romans / Tain / Vercors
26	26119	Érôme	2601	Romans / Tain / Vercors
26	26121	Espeluche	2604	Pierrelatte / Nyons
26	26122	Espenel	2603	Montélimar / Crest / Die
26	26123	Establet	2604	Pierrelatte / Nyons
26	26124	Étoile-sur-Rhône	2602	Valence
26	26125	Eurre	2603	Montélimar / Crest / Die
26	26126	Eygalayes	2604	Pierrelatte / Nyons
26	26127	Eygaliers	2604	Pierrelatte / Nyons
26	26128	Eygluy-Escoulin	2603	Montélimar / Crest / Die
26	26129	Eymeux	2601	Romans / Tain / Vercors
26	26130	Eyroles	2604	Pierrelatte / Nyons
26	26131	Eyzahut	2603	Montélimar / Crest / Die
26	26133	Fay-le-Clos	2601	Romans / Tain / Vercors
26	26134	Félines-sur-Rimandoule	2603	Montélimar / Crest / Die
26	26135	Ferrassières	2604	Pierrelatte / Nyons
26	26136	Val-Maravel	2603	Montélimar / Crest / Die
26	26137	Francillon-sur-Roubion	2603	Montélimar / Crest / Die
26	26138	La Garde-Adhémar	2604	Pierrelatte / Nyons
26	26139	Génissieux	2601	Romans / Tain / Vercors
26	26140	Geysans	2601	Romans / Tain / Vercors
26	26141	Gigors-et-Lozeron	2603	Montélimar / Crest / Die
26	26142	Glandage	2603	Montélimar / Crest / Die
26	26143	Le Grand-Serre	2601	Romans / Tain / Vercors
26	26144	Grane	2603	Montélimar / Crest / Die
26	26145	Les Granges-Gontardes	2604	Pierrelatte / Nyons
26	26146	Grignan	2604	Pierrelatte / Nyons
26	26147	Gumiane	2604	Pierrelatte / Nyons
26	26148	Hauterives	2601	Romans / Tain / Vercors
26	26149	Hostun	2601	Romans / Tain / Vercors
26	26150	Izon-la-Bruisse	2604	Pierrelatte / Nyons
26	26152	Jonchères	2603	Montélimar / Crest / Die
26	26153	Laborel	2604	Pierrelatte / Nyons
26	26154	Lachau	2604	Pierrelatte / Nyons
26	26155	Lapeyrouse-Mornay	2601	Romans / Tain / Vercors
26	26156	Larnage	2601	Romans / Tain / Vercors
26	26157	La Laupie	2603	Montélimar / Crest / Die
26	26159	Laval-d'Aix	2603	Montélimar / Crest / Die
26	26160	Laveyron	2601	Romans / Tain / Vercors
26	26161	Lemps	2604	Pierrelatte / Nyons
26	26162	Lens-Lestang	2601	Romans / Tain / Vercors
26	26163	Léoncel	2602	Valence
26	26164	Lesches-en-Diois	2603	Montélimar / Crest / Die
26	26165	Livron-sur-Drôme	2603	Montélimar / Crest / Die

Département	Code géographique	Libellé des communes	Code des secteurs	Nom des secteurs
26	26166	Loriol-sur-Drôme	2603	Montélimar / Crest / Die
26	26167	Luc-en-Diois	2603	Montélimar / Crest / Die
26	26168	Lus-la-Croix-Haute	2603	Montélimar / Crest / Die
26	26169	Malataverne	2604	Pierrelatte / Nyons
26	26170	Malissard	2602	Valence
26	26171	Manas	2603	Montélimar / Crest / Die
26	26172	Manthes	2601	Romans / Tain / Vercors
26	26173	Marches	2601	Romans / Tain / Vercors
26	26174	Margès	2601	Romans / Tain / Vercors
26	26175	Marignac-en-Diois	2603	Montélimar / Crest / Die
26	26176	Marsanne	2603	Montélimar / Crest / Die
26	26177	Marsaz	2601	Romans / Tain / Vercors
26	26178	Menglon	2603	Montélimar / Crest / Die
26	26179	Mercuriol-Veaunes	2601	Romans / Tain / Vercors
26	26180	Mérindol-les-Oliviers	2604	Pierrelatte / Nyons
26	26181	Mévouillon	2604	Pierrelatte / Nyons
26	26182	Mirabel-aux-Baronnies	2604	Pierrelatte / Nyons
26	26183	Mirabel-et-Blacons	2603	Montélimar / Crest / Die
26	26185	Mirmande	2603	Montélimar / Crest / Die
26	26186	Miscon	2603	Montélimar / Crest / Die
26	26188	Mollans-sur-Ouvèze	2604	Pierrelatte / Nyons
26	26189	Montauban-sur-l'Ouvèze	2604	Pierrelatte / Nyons
26	26190	Montaulieu	2604	Pierrelatte / Nyons
26	26191	Montboucher-sur-Jabron	2603	Montélimar / Crest / Die
26	26192	Montbrison-sur-Lez	2604	Pierrelatte / Nyons
26	26193	Montbrun-les-Bains	2604	Pierrelatte / Nyons
26	26194	Montchenu	2601	Romans / Tain / Vercors
26	26195	Montclar-sur-Gervanne	2603	Montélimar / Crest / Die
26	26196	Montéléger	2602	Valence
26	26197	Montélier	2602	Valence
26	26198	Montélimar	2603	Montélimar / Crest / Die
26	26199	Montferrand-la-Fare	2604	Pierrelatte / Nyons
26	26200	Montfroc	2604	Pierrelatte / Nyons
26	26201	Montguers	2604	Pierrelatte / Nyons
26	26202	Montjoux	2604	Pierrelatte / Nyons
26	26203	Montjoyer	2604	Pierrelatte / Nyons
26	26204	Montlaur-en-Diois	2603	Montélimar / Crest / Die
26	26205	Montmaur-en-Diois	2603	Montélimar / Crest / Die
26	26206	Montmeyran	2602	Valence
26	26207	Montmiral	2601	Romans / Tain / Vercors
26	26208	Montoisson	2602	Valence
26	26209	Montréal-les-Sources	2604	Pierrelatte / Nyons
26	26210	Valherbasse	2601	Romans / Tain / Vercors
26	26211	Montségur-sur-Lauzon	2604	Pierrelatte / Nyons
26	26212	Montvendre	2602	Valence
26	26213	Moras-en-Valloire	2601	Romans / Tain / Vercors
26	26214	Mornans	2603	Montélimar / Crest / Die
26	26215	La Motte-Chalancon	2604	Pierrelatte / Nyons
26	26216	La Motte-de-Galaure	2601	Romans / Tain / Vercors
26	26217	La Motte-Fanjas	2601	Romans / Tain / Vercors
26	26218	Mours-Saint-Eusèbe	2601	Romans / Tain / Vercors
26	26219	Mureils	2601	Romans / Tain / Vercors
26	26220	Nyons	2604	Pierrelatte / Nyons

Département	Code géographique	Libellé des communes	Code des secteurs	Nom des secteurs
26	26221	Ombèze	2603	Montélimar / Crest / Die
26	26222	Orcinas	2603	Montélimar / Crest / Die
26	26223	Oriol-en-Royans	2601	Romans / Tain / Vercors
26	26224	Ourches	2602	Valence
26	26225	Parnans	2601	Romans / Tain / Vercors
26	26226	Le Pègue	2604	Pierrelatte / Nyons
26	26227	Pelonne	2604	Pierrelatte / Nyons
26	26228	Pennes-le-Sec	2603	Montélimar / Crest / Die
26	26229	La Penne-sur-l'Ouvèze	2604	Pierrelatte / Nyons
26	26231	Peyrins	2601	Romans / Tain / Vercors
26	26232	Peyrus	2602	Valence
26	26233	Piégon	2604	Pierrelatte / Nyons
26	26234	Piégros-la-Clastre	2603	Montélimar / Crest / Die
26	26235	Pierrelatte	2604	Pierrelatte / Nyons
26	26236	Pierrelongue	2604	Pierrelatte / Nyons
26	26238	Les Pilles	2604	Pierrelatte / Nyons
26	26239	Plaisians	2604	Pierrelatte / Nyons
26	26240	Plan-de-Baix	2603	Montélimar / Crest / Die
26	26241	Le Poët-Célard	2603	Montélimar / Crest / Die
26	26242	Le Poët-en-Percip	2604	Pierrelatte / Nyons
26	26243	Le Poët-Laval	2604	Pierrelatte / Nyons
26	26244	Le Poët-Sigillat	2604	Pierrelatte / Nyons
26	26245	Pommerol	2604	Pierrelatte / Nyons
26	26246	Ponet-et-Saint-Auban	2603	Montélimar / Crest / Die
26	26247	Ponsas	2601	Romans / Tain / Vercors
26	26248	Pontaix	2603	Montélimar / Crest / Die
26	26249	Pont-de-Barret	2603	Montélimar / Crest / Die
26	26250	Pont-de-l'Isère	2601	Romans / Tain / Vercors
26	26251	Portes-en-Valdaine	2603	Montélimar / Crest / Die
26	26252	Portes-lès-Valence	2602	Valence
26	26253	Poyols	2603	Montélimar / Crest / Die
26	26254	Pradelle	2603	Montélimar / Crest / Die
26	26255	Les Prés	2603	Montélimar / Crest / Die
26	26256	Propiac	2604	Pierrelatte / Nyons
26	26257	Puygiron	2603	Montélimar / Crest / Die
26	26258	Puy-Saint-Martin	2603	Montélimar / Crest / Die
26	26259	Ratières	2601	Romans / Tain / Vercors
26	26261	Réauville	2604	Pierrelatte / Nyons
26	26262	Recoubeau-Jansac	2603	Montélimar / Crest / Die
26	26263	Reilhanette	2604	Pierrelatte / Nyons
26	26264	Rémuzat	2604	Pierrelatte / Nyons
26	26266	Rimon-et-Savel	2603	Montélimar / Crest / Die
26	26267	Rioms	2604	Pierrelatte / Nyons
26	26268	Rochebaudin	2603	Montélimar / Crest / Die
26	26269	Rochebrune	2604	Pierrelatte / Nyons
26	26270	Rochechinard	2601	Romans / Tain / Vercors
26	26271	La Roche-de-Glun	2601	Romans / Tain / Vercors
26	26272	Rochefort-en-Valdaine	2604	Pierrelatte / Nyons
26	26273	Rochefort-Samson	2601	Romans / Tain / Vercors
26	26274	Rochefourchat	2603	Montélimar / Crest / Die
26	26275	Rohegude	2604	Pierrelatte / Nyons
26	26276	Roche-Saint-Secret-Béconne	2604	Pierrelatte / Nyons
26	26277	La Roche-sur-Grane	2603	Montélimar / Crest / Die

Département	Code géographique	Libellé des communes	Code des secteurs	Nom des secteurs
26	26278	La Roche-sur-le-Buis	2604	Pierrelatte / Nyons
26	26279	La Rochette-du-Buis	2604	Pierrelatte / Nyons
26	26281	Romans-sur-Isère	2601	Romans / Tain / Vercors
26	26282	Romeyer	2603	Montélimar / Crest / Die
26	26283	Rottier	2604	Pierrelatte / Nyons
26	26284	Roussas	2604	Pierrelatte / Nyons
26	26285	Rousset-les-Vignes	2604	Pierrelatte / Nyons
26	26286	Roussieux	2604	Pierrelatte / Nyons
26	26287	Roynac	2603	Montélimar / Crest / Die
26	26288	Sahune	2604	Pierrelatte / Nyons
26	26289	Saillans	2603	Montélimar / Crest / Die
26	26290	Saint-Agnan-en-Vercors	2602	Valence
26	26291	Saint-Andéol	2603	Montélimar / Crest / Die
26	26292	Saint-Auban-sur-l'Ouvèze	2604	Pierrelatte / Nyons
26	26293	Saint-Avit	2601	Romans / Tain / Vercors
26	26294	Saint-Bardoux	2601	Romans / Tain / Vercors
26	26295	Saint-Barthélemy-de-Vals	2601	Romans / Tain / Vercors
26	26296	Saint-Benoît-en-Diois	2603	Montélimar / Crest / Die
26	26298	Saint-Christophe-et-le-Laris	2601	Romans / Tain / Vercors
26	26299	Sainte-Croix	2603	Montélimar / Crest / Die
26	26300	Saint-Dizier-en-Diois	2603	Montélimar / Crest / Die
26	26301	Saint-Donat-sur-l'Herbasse	2601	Romans / Tain / Vercors
26	26302	Sainte-Eulalie-en-Royans	2601	Romans / Tain / Vercors
26	26303	Sainte-Euphémie-sur-Ouvèze	2604	Pierrelatte / Nyons
26	26304	Saint-Ferréol-Trente-Pas	2604	Pierrelatte / Nyons
26	26305	Saint-Gervais-sur-Roubion	2603	Montélimar / Crest / Die
26	26306	Sainte-Jalle	2604	Pierrelatte / Nyons
26	26307	Saint-Jean-en-Royans	2601	Romans / Tain / Vercors
26	26308	Saint-Julien-en-Quint	2603	Montélimar / Crest / Die
26	26309	Saint-Julien-en-Vercors	2602	Valence
26	26310	Saint-Laurent-d'Onay	2601	Romans / Tain / Vercors
26	26311	Saint-Laurent-en-Royans	2601	Romans / Tain / Vercors
26	26312	Saint-Marcel-lès-Sauzet	2603	Montélimar / Crest / Die
26	26313	Saint-Marcel-lès-Valence	2602	Valence
26	26314	Saint-Martin-d'Août	2601	Romans / Tain / Vercors
26	26315	Saint-Martin-en-Vercors	2602	Valence
26	26316	Saint-Martin-le-Colonel	2601	Romans / Tain / Vercors
26	26317	Saint-Maurice-sur-Eygues	2604	Pierrelatte / Nyons
26	26318	Saint-May	2604	Pierrelatte / Nyons
26	26319	Saint-Michel-sur-Savasse	2601	Romans / Tain / Vercors
26	26320	Saint-Nazaire-en-Royans	2601	Romans / Tain / Vercors
26	26321	Saint-Nazaire-le-Désert	2603	Montélimar / Crest / Die
26	26322	Saint-Pantaléon-les-Vignes	2604	Pierrelatte / Nyons
26	26323	Saint-Paul-lès-Romans	2601	Romans / Tain / Vercors
26	26324	Saint-Paul-Trois-Châteaux	2604	Pierrelatte / Nyons
26	26325	Saint-Rambert-d'Albon	2601	Romans / Tain / Vercors
26	26326	Saint-Restitut	2604	Pierrelatte / Nyons
26	26327	Saint-Roman	2603	Montélimar / Crest / Die
26	26328	Saint-Sauveur-en-Diois	2603	Montélimar / Crest / Die
26	26329	Saint-Sauveur-Gouvernet	2604	Pierrelatte / Nyons
26	26330	Saint-Sorlin-en-Valloire	2601	Romans / Tain / Vercors
26	26331	Saint-Thomas-en-Royans	2601	Romans / Tain / Vercors
26	26332	Saint-Uze	2601	Romans / Tain / Vercors

Département	Code géographique	Libellé des communes	Code des secteurs	Nom des secteurs
26	26333	Saint-Vallier	2601	Romans / Tain / Vercors
26	26334	Salettes	2603	Montélimar / Crest / Die
26	26335	Salles-sous-Bois	2604	Pierrelatte / Nyons
26	26336	Saou	2603	Montélimar / Crest / Die
26	26337	Saulce-sur-Rhône	2603	Montélimar / Crest / Die
26	26338	Sauzet	2603	Montélimar / Crest / Die
26	26339	Savasse	2603	Montélimar / Crest / Die
26	26340	Séderon	2604	Pierrelatte / Nyons
26	26341	Serves-sur-Rhône	2601	Romans / Tain / Vercors
26	26342	Solérieux	2604	Pierrelatte / Nyons
26	26343	Souspierre	2603	Montélimar / Crest / Die
26	26344	Soyans	2603	Montélimar / Crest / Die
26	26345	Suze-la-Rousse	2604	Pierrelatte / Nyons
26	26346	Suze	2603	Montélimar / Crest / Die
26	26347	Tain-l'Hermitage	2601	Romans / Tain / Vercors
26	26348	Taulignan	2604	Pierrelatte / Nyons
26	26349	Tersanne	2601	Romans / Tain / Vercors
26	26350	Teyssières	2604	Pierrelatte / Nyons
26	26351	Les Tonils	2603	Montélimar / Crest / Die
26	26352	La Touche	2603	Montélimar / Crest / Die
26	26353	Les Tourrettes	2603	Montélimar / Crest / Die
26	26355	Triors	2601	Romans / Tain / Vercors
26	26356	Truinas	2603	Montélimar / Crest / Die
26	26357	Tulette	2604	Pierrelatte / Nyons
26	26358	Upie	2602	Valence
26	26359	Vachères-en-Quint	2603	Montélimar / Crest / Die
26	26360	Valaurie	2604	Pierrelatte / Nyons
26	26361	Valdrôme	2603	Montélimar / Crest / Die
26	26362	Valence	2602	Valence
26	26363	Valouse	2604	Pierrelatte / Nyons
26	26364	Vassieux-en-Vercors	2602	Valence
26	26365	Vaunaveys-la-Rochette	2603	Montélimar / Crest / Die
26	26367	Venterol	2604	Pierrelatte / Nyons
26	26368	Vercheny	2603	Montélimar / Crest / Die
26	26369	Verclause	2604	Pierrelatte / Nyons
26	26370	Vercoiran	2604	Pierrelatte / Nyons
26	26371	Véronne	2603	Montélimar / Crest / Die
26	26372	Vers-sur-Méouge	2604	Pierrelatte / Nyons
26	26373	Vesc	2603	Montélimar / Crest / Die
26	26374	Villebois-les-Pins	2604	Pierrelatte / Nyons
26	26375	Villefranche-le-Château	2604	Pierrelatte / Nyons
26	26376	Villeperdrix	2604	Pierrelatte / Nyons
26	26377	Vinsobres	2604	Pierrelatte / Nyons
26	26378	Volvent	2604	Pierrelatte / Nyons
26	26379	Granges-les-Beaumont	2601	Romans / Tain / Vercors
26	26380	Gervans	2601	Romans / Tain / Vercors
26	26381	Jaillans	2601	Romans / Tain / Vercors
26	26382	Saint-Vincent-la-Commanderie	2602	Valence

Département	Code géographique	Libellé des communes	Code des secteurs	Nom des secteurs
38	38001	Les Abrets en Dauphiné	3803	ISERE Centre
38	38002	Les Adrets	3801	Isère Belledonne
38	38003	Agnin	3804	ISERE Nord
38	38004	L'Albenc	3803	ISERE Centre
38	38005	Allemond	3801	Isère Belledonne
38	38006	Allevard	3801	Isère Belledonne
38	38008	Ambel	3802	Grenoble
38	38009	Anjou	3804	ISERE Nord
38	38010	Annoisin-Chatelans	3804	ISERE Nord
38	38011	Anthion	3804	ISERE Nord
38	38012	Aoste	3803	ISERE Centre
38	38013	Apprieu	3803	ISERE Centre
38	38015	Artas	3804	ISERE Nord
38	38017	Assieu	3804	ISERE Nord
38	38018	Auberives-en-Royans	3803	ISERE Centre
38	38019	Auberives-sur-Varèze	3804	ISERE Nord
38	38020	Auris	3801	Isère Belledonne
38	38022	Les Avenières Veyrins-Thuellin	3803	ISERE Centre
38	38023	Avignonet	3802	Grenoble
38	38026	La Balme-les-Grottes	3804	ISERE Nord
38	38027	Barraux	3801	Isère Belledonne
38	38029	La Bâtie-Montgascon	3803	ISERE Centre
38	38030	Beaucroissant	3803	ISERE Centre
38	38031	Beaufin	3802	Grenoble
38	38032	Beaufort	3804	ISERE Nord
38	38033	Beaulieu	3803	ISERE Centre
38	38034	Beaurepaire	3804	ISERE Nord
38	38035	Beauvoir-de-Marc	3804	ISERE Nord
38	38036	Beauvoir-en-Royans	3803	ISERE Centre
38	38037	Bellegarde-Poussieu	3804	ISERE Nord
38	38038	Belmont	3803	ISERE Centre
38	38039	Bernin	3801	Isère Belledonne
38	38040	Besse	3801	Isère Belledonne
38	38041	Bessins	3803	ISERE Centre
38	38042	Bévenais	3803	ISERE Centre
38	38043	Bilieu	3803	ISERE Centre
38	38044	Biol	3803	ISERE Centre
38	38045	Biviers	3801	Isère Belledonne
38	38046	Bizonnes	3803	ISERE Centre
38	38047	Blandin	3803	ISERE Centre
38	38048	Bonnefamille	3804	ISERE Nord
38	38049	Bossieu	3804	ISERE Nord
38	38050	Le Bouchage	3803	ISERE Centre
38	38051	Bougé-Chambalud	3804	ISERE Nord
38	38052	Le Bourg-d'Oisans	3801	Isère Belledonne
38	38053	Bourgoin-Jallieu	3804	ISERE Nord
38	38054	Bouvesse-Quirieu	3804	ISERE Nord
38	38055	Brangues	3803	ISERE Centre
38	38056	Bressieux	3803	ISERE Centre
38	38057	Bresson	3801	Isère Belledonne
38	38058	Brézins	3803	ISERE Centre

Département	Code géographique	Libellé des communes	Code des secteurs	Nom des secteurs
38	38059	Brié-et-Angonnes	3801	Isère Belledonne
38	38060	Brion	3803	ISERE Centre
38	38061	La Buisse	3803	ISERE Centre
38	38062	La Buissière	3801	Isère Belledonne
38	38063	Burcin	3803	ISERE Centre
38	38064	Cessieu	3804	ISERE Nord
38	38065	Châbons	3803	ISERE Centre
38	38066	Chalon	3804	ISERE Nord
38	38067	Chamagnieu	3804	ISERE Nord
38	38068	Champagnier	3802	Grenoble
38	38069	Champier	3803	ISERE Centre
38	38070	Le Champ-près-Frogès	3801	Isère Belledonne
38	38071	Champ-sur-Drac	3802	Grenoble
38	38072	Chanas	3804	ISERE Nord
38	38073	Chantepérier	3801	Isère Belledonne
38	38074	Chantesse	3803	ISERE Centre
38	38075	Chapareillan	3801	Isère Belledonne
38	38076	La Chapelle-de-la-Tour	3803	ISERE Centre
38	38077	La Chapelle-de-Surieu	3804	ISERE Nord
38	38078	La Chapelle-du-Bard	3801	Isère Belledonne
38	38080	Charancieu	3803	ISERE Centre
38	38081	Charantonay	3804	ISERE Nord
38	38082	Charavines	3803	ISERE Centre
38	38083	Charette	3804	ISERE Nord
38	38084	Charnècles	3803	ISERE Centre
38	38085	Charvieu-Chavagneux	3804	ISERE Nord
38	38086	Chasselay	3803	ISERE Centre
38	38087	Chasse-sur-Rhône	3804	ISERE Nord
38	38089	Chassignieu	3803	ISERE Centre
38	38090	Château-Bernard	3802	Grenoble
38	38091	Châteauvilain	3804	ISERE Nord
38	38092	Châtelus	3803	ISERE Centre
38	38093	Châtenay	3803	ISERE Centre
38	38094	Châtonnay	3804	ISERE Nord
38	38095	Chatte	3803	ISERE Centre
38	38097	Chavanoz	3804	ISERE Nord
38	38098	Chélieu	3803	ISERE Centre
38	38099	Chevrières	3803	ISERE Centre
38	38100	Le Cheylas	3801	Isère Belledonne
38	38101	Cheyssieu	3804	ISERE Nord
38	38102	Chèzeneuve	3804	ISERE Nord
38	38103	Chichilianne	3802	Grenoble
38	38104	Chimilin	3803	ISERE Centre
38	38105	Chirens	3803	ISERE Centre
38	38106	Cholonge	3802	Grenoble
38	38107	Chonas-l'Amballan	3804	ISERE Nord
38	38108	Choranche	3803	ISERE Centre
38	38109	Chozeau	3804	ISERE Nord
38	38110	Chuzelles	3804	ISERE Nord
38	38111	Claix	3802	Grenoble
38	38112	Clavans-en-Haut-Oisans	3801	Isère Belledonne
38	38113	Clelles	3802	Grenoble
38	38114	Clonas-sur-Varèze	3804	ISERE Nord

Département	Code géographique	Libellé des communes	Code des secteurs	Nom des secteurs
38	38115	Saint-Martin-de-la-Cluze	3802	Grenoble
38	38116	Cognet	3802	Grenoble
38	38117	Cognin-les-Gorges	3803	ISERE Centre
38	38118	Colombe	3803	ISERE Centre
38	38120	La Combe-de-Lancey	3801	Isère Belledonne
38	38124	Corbelin	3803	ISERE Centre
38	38126	Corenc	3801	Isère Belledonne
38	38127	Cornillon-en-Trièves	3802	Grenoble
38	38128	Corps	3802	Grenoble
38	38129	Corrençon-en-Vercors	3803	ISERE Centre
38	38130	La Côte-Saint-André	3803	ISERE Centre
38	38131	Les Côtes-d'Arey	3804	ISERE Nord
38	38132	Les Côtes-de-Corps	3802	Grenoble
38	38133	Coublevie	3803	ISERE Centre
38	38134	Cour-et-Buis	3804	ISERE Nord
38	38135	Courtenay	3804	ISERE Nord
38	38136	Crachier	3804	ISERE Nord
38	38137	Cras	3803	ISERE Centre
38	38138	Crémieu	3804	ISERE Nord
38	38139	Creys-Mépieu	3804	ISERE Nord
38	38140	Crolles	3801	Isère Belledonne
38	38141	Culin	3804	ISERE Nord
38	38144	Diémoz	3804	ISERE Nord
38	38146	Dizimieu	3804	ISERE Nord
38	38147	Doissin	3803	ISERE Centre
38	38148	Dolomieu	3803	ISERE Centre
38	38149	Domarin	3804	ISERE Nord
38	38150	Domène	3801	Isère Belledonne
38	38151	Échirolles	3801	Isère Belledonne
38	38152	Eclose-Badinières	3804	ISERE Nord
38	38153	Engins	3803	ISERE Centre
38	38154	Entraigues	3802	Grenoble
38	38155	Entre-deux-Guiers	3803	ISERE Centre
38	38156	Les Éparres	3804	ISERE Nord
38	38157	Estrablin	3804	ISERE Nord
38	38158	Eybens	3801	Isère Belledonne
38	38159	Eydoche	3803	ISERE Centre
38	38160	Eyzin-Pinet	3804	ISERE Nord
38	38161	Faramans	3804	ISERE Nord
38	38162	Faverges-de-la-Tour	3803	ISERE Centre
38	38163	Le Haut-Bréda	3801	Isère Belledonne
38	38166	La Flachère	3801	Isère Belledonne
38	38167	Flachères	3803	ISERE Centre
38	38169	Fontaine	3802	Grenoble
38	38170	Fontanil-Cornillon	3803	ISERE Centre
38	38171	La Forteresse	3803	ISERE Centre
38	38172	Four	3804	ISERE Nord
38	38173	Le Freney-d'Oisans	3801	Isère Belledonne
38	38174	La Frette	3803	ISERE Centre
38	38175	Frogès	3801	Isère Belledonne
38	38176	Frontonas	3804	ISERE Nord
38	38177	La Garde	3801	Isère Belledonne
38	38179	Gières	3801	Isère Belledonne

Département	Code géographique	Libellé des communes	Code des secteurs	Nom des secteurs
38	38180	Gillonnay	3803	ISERE Centre
38	38181	Goncelin	3801	Isère Belledonne
38	38182	Le Grand-Lemps	3803	ISERE Centre
38	38183	Granieu	3803	ISERE Centre
38	38184	Grenay	3804	ISERE Nord
38	38185	Grenoble	3802	Grenoble
38	38186	Gresse-en-Vercors	3802	Grenoble
38	38187	Le Gua	3802	Grenoble
38	38188	Herbeys	3801	Isère Belledonne
38	38189	Heyrieux	3804	ISERE Nord
38	38190	Hières-sur-Amby	3804	ISERE Nord
38	38191	Huez	3801	Isère Belledonne
38	38192	Hurtières	3801	Isère Belledonne
38	38193	L'Isle-d'Abeau	3804	ISERE Nord
38	38194	Izeaux	3803	ISERE Centre
38	38195	Izeron	3803	ISERE Centre
38	38197	Janneyrias	3804	ISERE Nord
38	38198	Jarcieu	3804	ISERE Nord
38	38199	Jardin	3804	ISERE Nord
38	38200	Jarrie	3801	Isère Belledonne
38	38203	Laffrey	3802	Grenoble
38	38204	Lalley	3802	Grenoble
38	38205	Lans-en-Vercors	3803	ISERE Centre
38	38206	Laval	3801	Isère Belledonne
38	38207	Lavaldens	3801	Isère Belledonne
38	38208	Lavars	3802	Grenoble
38	38209	Lentiol	3803	ISERE Centre
38	38210	Leyrieu	3804	ISERE Nord
38	38211	Lieudieu	3804	ISERE Nord
38	38212	Livet-et-Gavet	3801	Isère Belledonne
38	38213	Longchenal	3803	ISERE Centre
38	38214	Lumbin	3801	Isère Belledonne
38	38215	Luzinay	3804	ISERE Nord
38	38216	Malleval-en-Vercors	3803	ISERE Centre
38	38217	Marcieu	3802	Grenoble
38	38218	Marcilloles	3803	ISERE Centre
38	38219	Marcollin	3804	ISERE Nord
38	38221	Marnans	3803	ISERE Centre
38	38222	Massieu	3803	ISERE Centre
38	38223	Maubec	3804	ISERE Nord
38	38224	Mayres-Savel	3802	Grenoble
38	38225	Autrans-Méaudre en Vercors	3803	ISERE Centre
38	38226	Mens	3802	Grenoble
38	38228	Merlas	3803	ISERE Centre
38	38229	Meylan	3801	Isère Belledonne
38	38230	Meyrié	3804	ISERE Nord
38	38231	Meyrieu-les-Étangs	3804	ISERE Nord
38	38232	Meysiez	3804	ISERE Nord
38	38235	Miribel-Lanchâtre	3802	Grenoble
38	38236	Miribel-les-Échelles	3803	ISERE Centre
38	38237	Mizoën	3801	Isère Belledonne
38	38238	Moidieu-Détourbe	3804	ISERE Nord
38	38239	Moirans	3803	ISERE Centre

Département	Code géographique	Libellé des communes	Code des secteurs	Nom des secteurs
38	38240	Moissieu-sur-Dolon	3804	ISERE Nord
38	38241	Monestier-d'Ambel	3802	Grenoble
38	38242	Monestier-de-Clermont	3802	Grenoble
38	38243	Le Monestier-du-Percy	3802	Grenoble
38	38244	Monsteroux-Milieu	3804	ISERE Nord
38	38245	Montagne	3803	ISERE Centre
38	38246	Montagnieu	3803	ISERE Centre
38	38247	Montalieu-Vercieu	3804	ISERE Nord
38	38248	Montaud	3803	ISERE Centre
38	38249	Montbonnot-Saint-Martin	3801	Isère Belledonne
38	38250	Montcarra	3804	ISERE Nord
38	38252	Montchaboud	3801	Isère Belledonne
38	38253	Les Deux Alpes	3801	Isère Belledonne
38	38254	Monteynard	3802	Grenoble
38	38255	Montfalcon	3803	ISERE Centre
38	38256	Montferrat	3803	ISERE Centre
38	38257	Montrevel	3803	ISERE Centre
38	38258	Mont-Saint-Martin	3803	ISERE Centre
38	38259	Montseveroux	3804	ISERE Nord
38	38260	Moras	3804	ISERE Nord
38	38261	Morestel	3803	ISERE Centre
38	38263	Morette	3803	ISERE Centre
38	38264	La Morte	3801	Isère Belledonne
38	38265	La Motte-d'Aveillans	3802	Grenoble
38	38266	La Motte-Saint-Martin	3802	Grenoble
38	38267	Mottier	3803	ISERE Centre
38	38268	Le Moutaret	3801	Isère Belledonne
38	38269	La Mure	3802	Grenoble
38	38270	La Murette	3803	ISERE Centre
38	38271	Murianette	3801	Isère Belledonne
38	38272	Murinai	3803	ISERE Centre
38	38273	Nantes-en-Ratier	3802	Grenoble
38	38275	Serre-Nerpol	3803	ISERE Centre
38	38276	Nivolas-Vermelle	3804	ISERE Nord
38	38277	Notre-Dame-de-Commiers	3802	Grenoble
38	38278	Notre-Dame-de-l'Osier	3803	ISERE Centre
38	38279	Notre-Dame-de-Mésage	3802	Grenoble
38	38280	Notre-Dame-de-Vaulx	3802	Grenoble
38	38281	Noyarey	3803	ISERE Centre
38	38282	Optevoz	3804	ISERE Nord
38	38283	Oris-en-Rattier	3802	Grenoble
38	38284	Ornacieux-Balbins	3804	ISERE Nord
38	38285	Ornon	3801	Isère Belledonne
38	38286	Oulles	3801	Isère Belledonne
38	38287	Oyeu	3803	ISERE Centre
38	38288	Oytier-Saint-Oblas	3804	ISERE Nord
38	38289	Oz	3801	Isère Belledonne
38	38290	Pact	3804	ISERE Nord
38	38291	Pajay	3804	ISERE Nord
38	38292	Villages du Lac de Paladru	3803	ISERE Centre
38	38294	Panossas	3804	ISERE Nord
38	38295	Parmilieu	3804	ISERE Nord
38	38296	Le Passage	3803	ISERE Centre

Département	Code géographique	Libellé des communes	Code des secteurs	Nom des secteurs
38	38297	Arandon-Passins	3804	ISERE Nord
38	38298	Le Péage-de-Roussillon	3804	ISERE Nord
38	38299	Pellafol	3802	Grenoble
38	38300	Penol	3804	ISERE Nord
38	38301	Percy	3802	Grenoble
38	38303	La Pierre	3801	Isère Belledonne
38	38304	Pierre-Châtel	3802	Grenoble
38	38307	Pisieu	3804	ISERE Nord
38	38308	Plan	3803	ISERE Centre
38	38309	Poisat	3801	Isère Belledonne
38	38310	Poliénas	3803	ISERE Centre
38	38311	Pommier-de-Beaufort	3804	ISERE Nord
38	38313	Ponsonnas	3802	Grenoble
38	38314	Pontcharra	3801	Isère Belledonne
38	38315	Le Pont-de-Beauvoisin	3803	ISERE Centre
38	38316	Pont-de-Chéruy	3804	ISERE Nord
38	38317	Le Pont-de-Claix	3802	Grenoble
38	38318	Pont-Évêque	3804	ISERE Nord
38	38319	Pont-en-Royans	3803	ISERE Centre
38	38320	Porcieu-Amblagnieu	3804	ISERE Nord
38	38321	Prébois	3802	Grenoble
38	38322	Presles	3803	ISERE Centre
38	38323	Pressins	3803	ISERE Centre
38	38324	Primarette	3804	ISERE Nord
38	38325	Proveysieux	3803	ISERE Centre
38	38326	Prunières	3802	Grenoble
38	38328	Quaix-en-Chartreuse	3803	ISERE Centre
38	38329	Quet-en-Beaumont	3802	Grenoble
38	38330	Quincieu	3803	ISERE Centre
38	38331	Réaumont	3803	ISERE Centre
38	38332	Renage	3803	ISERE Centre
38	38333	Rencurel	3803	ISERE Centre
38	38334	Revel	3801	Isère Belledonne
38	38335	Revel-Tourdan	3804	ISERE Nord
38	38336	Reventin-Vaugris	3804	ISERE Nord
38	38337	Rives	3803	ISERE Centre
38	38338	La Rivière	3803	ISERE Centre
38	38339	Roche	3804	ISERE Nord
38	38340	Les Roches-de-Condrieu	3804	ISERE Nord
38	38341	Rochetoirin	3804	ISERE Nord
38	38342	Roissard	3802	Grenoble
38	38343	Romagnieu	3803	ISERE Centre
38	38344	Roussillon	3804	ISERE Nord
38	38345	Rovon	3803	ISERE Centre
38	38346	Royas	3804	ISERE Nord
38	38347	Roybon	3803	ISERE Centre
38	38348	Ruy-Montceau	3804	ISERE Nord
38	38349	Sablons	3804	ISERE Nord
38	38350	Sainte-Agnès	3801	Isère Belledonne
38	38351	Saint-Agnin-sur-Bion	3804	ISERE Nord
38	38352	Saint-Alban-de-Roche	3804	ISERE Nord
38	38353	Saint-Alban-du-Rhône	3804	ISERE Nord
38	38354	Saint-Albin-de-Vaulserre	3803	ISERE Centre

Département	Code géographique	Libellé des communes	Code des secteurs	Nom des secteurs
38	38355	Saint-Andéol	3802	Grenoble
38	38356	Saint-André-en-Royans	3803	ISERE Centre
38	38357	Saint-André-le-Gaz	3803	ISERE Centre
38	38358	Sainte-Anne-sur-Gervonde	3804	ISERE Nord
38	38359	Saint Antoine l'Abbaye	3803	ISERE Centre
38	38360	Saint-Appolinard	3803	ISERE Centre
38	38361	Saint-Arey	3802	Grenoble
38	38362	Saint-Aupre	3803	ISERE Centre
38	38363	Saint-Barthélemy	3804	ISERE Nord
38	38364	Saint-Barthélemy-de-Séchilienne	3801	Isère Belledonne
38	38365	Saint-Baudille-de-la-Tour	3804	ISERE Nord
38	38366	Saint-Baudille-et-Pipet	3802	Grenoble
38	38368	Saint-Blaise-du-Buis	3803	ISERE Centre
38	38369	Sainte-Blandine	3803	ISERE Centre
38	38370	Saint-Bonnet-de-Chavagne	3803	ISERE Centre
38	38372	Saint-Bueil	3803	ISERE Centre
38	38373	Saint-Cassien	3803	ISERE Centre
38	38374	Saint-Chef	3804	ISERE Nord
38	38375	Saint-Christophe-en-Oisans	3801	Isère Belledonne
38	38376	Saint-Christophe-sur-Guiers	3803	ISERE Centre
38	38377	Saint-Clair-de-la-Tour	3803	ISERE Centre
38	38378	Saint-Clair-du-Rhône	3804	ISERE Nord
38	38379	Saint-Clair-sur-Galaure	3803	ISERE Centre
38	38380	Saint-Didier-de-Bizonnes	3803	ISERE Centre
38	38381	Saint-Didier-de-la-Tour	3803	ISERE Centre
38	38382	Saint-Égrève	3803	ISERE Centre
38	38383	Saint-Étienne-de-Crossey	3803	ISERE Centre
38	38384	Saint-Étienne-de-Saint-Geoirs	3803	ISERE Centre
38	38386	Saint-Geoire-en-Valdaine	3803	ISERE Centre
38	38387	Saint-Geoirs	3803	ISERE Centre
38	38388	Saint-Georges-de-Commiers	3802	Grenoble
38	38389	Saint-Georges-d'Espéranche	3804	ISERE Nord
38	38390	Saint-Gervais	3803	ISERE Centre
38	38391	Saint-Guillaume	3802	Grenoble
38	38392	Saint-Hilaire-de-Brens	3804	ISERE Nord
38	38393	Saint-Hilaire-de-la-Côte	3803	ISERE Centre
38	38394	Saint-Hilaire-du-Rosier	3803	ISERE Centre
38	38395	Plateau-des-Petites-Roches	3801	Isère Belledonne
38	38396	Saint-Honoré	3802	Grenoble
38	38397	Saint-Ismier	3801	Isère Belledonne
38	38398	Saint-Jean-d'Avelanne	3803	ISERE Centre
38	38399	Saint-Jean-de-Bournay	3804	ISERE Nord
38	38400	Saint-Jean-de-Moirans	3803	ISERE Centre
38	38401	Saint-Jean-de-Soudain	3803	ISERE Centre
38	38402	Saint-Jean-de-Vaulx	3802	Grenoble
38	38403	Saint-Jean-d'Hérans	3802	Grenoble
38	38404	Saint-Jean-le-Vieux	3801	Isère Belledonne
38	38405	Saint-Joseph-de-Rivière	3803	ISERE Centre
38	38406	Saint-Julien-de-l'Herms	3804	ISERE Nord
38	38407	La Sure en Chartreuse	3803	ISERE Centre
38	38408	Saint-Just-Chaleyssin	3804	ISERE Nord
38	38409	Saint-Just-de-Claix	3803	ISERE Centre
38	38410	Saint-Lattier	3803	ISERE Centre

Département	Code géographique	Libellé des communes	Code des secteurs	Nom des secteurs
38	38412	Saint-Laurent-du-Pont	3803	ISERE Centre
38	38413	Saint-Laurent-en-Beaumont	3802	Grenoble
38	38414	Sainte-Luce	3802	Grenoble
38	38415	Saint-Marcel-Bel-Accueil	3804	ISERE Nord
38	38416	Saint-Marcellin	3803	ISERE Centre
38	38417	Sainte-Marie-d'Alloix	3801	Isère Belledonne
38	38418	Sainte-Marie-du-Mont	3801	Isère Belledonne
38	38419	Saint-Martin-de-Clelles	3802	Grenoble
38	38420	Saint-Martin-de-Vaulserre	3803	ISERE Centre
38	38421	Saint-Martin-d'Hères	3801	Isère Belledonne
38	38422	Saint-Martin-d'Uriage	3801	Isère Belledonne
38	38423	Saint-Martin-le-Vinoux	3803	ISERE Centre
38	38424	Saint-Maurice-en-Trièves	3802	Grenoble
38	38425	Saint-Maurice-l'Exil	3804	ISERE Nord
38	38426	Saint-Maximin	3801	Isère Belledonne
38	38427	Saint-Michel-de-Saint-Geoirs	3803	ISERE Centre
38	38428	Saint-Michel-en-Beaumont	3802	Grenoble
38	38429	Saint-Michel-les-Portes	3802	Grenoble
38	38430	Saint-Mury-Monteymond	3801	Isère Belledonne
38	38431	Saint-Nazaire-les-Eymes	3801	Isère Belledonne
38	38432	Saint-Nicolas-de-Macherin	3803	ISERE Centre
38	38433	Saint-Nizier-du-Moucherotte	3803	ISERE Centre
38	38434	Saint-Ondras	3803	ISERE Centre
38	38436	Saint-Paul-de-Varces	3802	Grenoble
38	38437	Saint-Paul-d'Izeaux	3803	ISERE Centre
38	38438	Saint-Paul-lès-Monestier	3802	Grenoble
38	38439	Crêts en Belledonne	3801	Isère Belledonne
38	38440	Saint-Pierre-de-Bressieux	3803	ISERE Centre
38	38442	Saint-Pierre-de-Chartreuse	3803	ISERE Centre
38	38443	Saint-Pierre-de-Chérennes	3803	ISERE Centre
38	38444	Saint-Pierre-de-Méaroz	3802	Grenoble
38	38445	Saint-Pierre-de-Mésage	3802	Grenoble
38	38446	Saint-Pierre-d'Entremont	3803	ISERE Centre
38	38448	Saint-Prim	3804	ISERE Nord
38	38449	Saint-Quentin-Fallavier	3804	ISERE Nord
38	38450	Saint-Quentin-sur-Isère	3803	ISERE Centre
38	38451	Saint-Romain-de-Jalionas	3804	ISERE Nord
38	38452	Saint-Romain-de-Surieu	3804	ISERE Nord
38	38453	Saint-Romans	3803	ISERE Centre
38	38454	Saint-Sauveur	3803	ISERE Centre
38	38455	Saint-Savin	3804	ISERE Nord
38	38456	Châtel-en-Trièves	3802	Grenoble
38	38457	Saint-Siméon-de-Bressieux	3803	ISERE Centre
38	38458	Saint-Sorlin-de-Morestel	3803	ISERE Centre
38	38459	Saint-Sorlin-de-Vienne	3804	ISERE Nord
38	38460	Saint-Sulpice-des-Rivoires	3803	ISERE Centre
38	38462	Saint-Théoffrey	3802	Grenoble
38	38463	Saint-Vérand	3803	ISERE Centre
38	38464	Saint-Victor-de-Cessieu	3803	ISERE Centre
38	38465	Saint-Victor-de-Morestel	3803	ISERE Centre
38	38466	Saint-Vincent-de-Mercuze	3801	Isère Belledonne
38	38467	Salagnon	3804	ISERE Nord
38	38468	Salaise-sur-Sanne	3804	ISERE Nord

Département	Code géographique	Libellé des communes	Code des secteurs	Nom des secteurs
38	38469	La Salette-Fallavaux	3802	Grenoble
38	38470	La Salle-en-Beaumont	3802	Grenoble
38	38471	Le Sappey-en-Chartreuse	3803	ISERE Centre
38	38472	Sarcenas	3803	ISERE Centre
38	38473	Sardieu	3803	ISERE Centre
38	38474	Sassenage	3803	ISERE Centre
38	38475	Satolas-et-Bonce	3804	ISERE Nord
38	38476	Savas-Mépin	3804	ISERE Nord
38	38478	Séchilienne	3801	Isère Belledonne
38	38479	Porte-des-Bonnevaux	3804	ISERE Nord
38	38480	Septème	3804	ISERE Nord
38	38481	Sérézin-de-la-Tour	3804	ISERE Nord
38	38483	Sermérieu	3804	ISERE Nord
38	38484	Serpaize	3804	ISERE Nord
38	38485	Seyssinet-Pariset	3802	Grenoble
38	38486	Seyssins	3802	Grenoble
38	38487	Seyssuel	3804	ISERE Nord
38	38488	Siccieu-Saint-Julien-et-Carisieu	3804	ISERE Nord
38	38489	Siévoz	3802	Grenoble
38	38490	Sillans	3803	ISERE Centre
38	38492	Sinard	3802	Grenoble
38	38494	Soleymieu	3804	ISERE Nord
38	38495	La Sône	3803	ISERE Centre
38	38496	Sonnay	3804	ISERE Nord
38	38497	Sousville	3802	Grenoble
38	38498	Succieu	3804	ISERE Nord
38	38499	Susville	3802	Grenoble
38	38500	Têche	3803	ISERE Centre
38	38501	Tencin	3801	Isère Belledonne
38	38503	La Terrasse	3801	Isère Belledonne
38	38504	Theys	3801	Isère Belledonne
38	38505	Thodure	3803	ISERE Centre
38	38507	Tignieu-Jamezieu	3804	ISERE Nord
38	38508	Torcheleton	3803	ISERE Centre
38	38509	La Tour-du-Pin	3803	ISERE Centre
38	38511	Le Touvet	3801	Isère Belledonne
38	38512	Tramolé	3804	ISERE Nord
38	38513	Treffort	3802	Grenoble
38	38514	Tréminis	3802	Grenoble
38	38515	Trept	3804	ISERE Nord
38	38516	La Tronche	3801	Isère Belledonne
38	38517	Tullins	3803	ISERE Centre
38	38518	Valbonnais	3802	Grenoble
38	38519	Valencin	3804	ISERE Nord
38	38520	Valencogne	3803	ISERE Centre
38	38521	La Valette	3802	Grenoble
38	38522	Valjouffrey	3801	Isère Belledonne
38	38523	Varacieux	3803	ISERE Centre
38	38524	Varces-Allières-et-Risset	3802	Grenoble
38	38525	Vasselin	3803	ISERE Centre
38	38526	Vatillieu	3803	ISERE Centre
38	38527	Vaujany	3801	Isère Belledonne
38	38528	Vaulnaveys-le-Bas	3801	Isère Belledonne

Département	Code géographique	Libellé des communes	Code des secteurs	Nom des secteurs
38	38529	Vaulnaveys-le-Haut	3801	Isère Belledonne
38	38530	Vaulx-Milieu	3804	ISERE Nord
38	38531	Velanne	3803	ISERE Centre
38	38532	Vénérieu	3804	ISERE Nord
38	38533	Venon	3801	Isère Belledonne
38	38535	Vernas	3804	ISERE Nord
38	38536	Vernioz	3804	ISERE Nord
38	38537	La Verpillière	3804	ISERE Nord
38	38538	Le Versoud	3801	Isère Belledonne
38	38539	Vertrieu	3804	ISERE Nord
38	38540	Veurey-Voroize	3803	ISERE Centre
38	38542	Veyssilieu	3804	ISERE Nord
38	38543	Vézeronce-Curtin	3803	ISERE Centre
38	38544	Vienne	3804	ISERE Nord
38	38545	Vif	3802	Grenoble
38	38546	Vignieu	3804	ISERE Nord
38	38547	Villard-Bonnot	3801	Isère Belledonne
38	38548	Villard-de-Lans	3803	ISERE Centre
38	38549	Villard-Notre-Dame	3801	Isère Belledonne
38	38550	Villard-Reculas	3801	Isère Belledonne
38	38551	Villard-Reymond	3801	Isère Belledonne
38	38552	Villard-Saint-Christophe	3802	Grenoble
38	38553	Villefontaine	3804	ISERE Nord
38	38554	Villemoirieu	3804	ISERE Nord
38	38555	Villeneuve-de-Marc	3804	ISERE Nord
38	38556	Ville-sous-Anjou	3804	ISERE Nord
38	38557	Villette-d'Anthon	3804	ISERE Nord
38	38558	Villette-de-Vienne	3804	ISERE Nord
38	38559	Vinay	3803	ISERE Centre
38	38560	Val-de-Virieu	3803	ISERE Centre
38	38561	Viriville	3803	ISERE Centre
38	38562	Vizille	3801	Isère Belledonne
38	38563	Voiron	3803	ISERE Centre
38	38564	Voissant	3803	ISERE Centre
38	38565	Voreppe	3803	ISERE Centre
38	38566	Vourey	3803	ISERE Centre
38	38567	Chamrousse	3801	Isère Belledonne

Département	Code géographique	Libellé des communes	Code des secteurs	Nom des secteurs
42	42001	Aboën	4202	Plaine du Forez
42	42002	Ailleux	4202	Plaine du Forez
42	42003	Ambierle	4201	Roanne élargi
42	42005	Andrézieux-Bouthéon	4202	Plaine du Forez
42	42006	Apinac	4202	Plaine du Forez
42	42007	Arcinges	4201	Roanne élargi
42	42008	Arcon	4201	Roanne élargi
42	42009	Arthun	4202	Plaine du Forez
42	42010	Aveizieux	4202	Plaine du Forez
42	42011	Balbigny	4201	Roanne élargi
42	42012	Bard	4202	Plaine du Forez
42	42013	Bellegarde-en-Forez	4202	Plaine du Forez
42	42014	Belleroche	4201	Roanne élargi
42	42015	Belmont-de-la-Loire	4201	Roanne élargi
42	42016	La Bénisson-Dieu	4201	Roanne élargi
42	42017	Le Bessat	4203	Saint-Etienne élargi
42	42018	Bessey	4203	Saint-Etienne élargi
42	42019	Boën-sur-Lignon	4202	Plaine du Forez
42	42020	Boisset-lès-Montrond	4202	Plaine du Forez
42	42021	Boisset-Saint-Priest	4202	Plaine du Forez
42	42022	Bonson	4202	Plaine du Forez
42	42023	Bourg-Argental	4203	Saint-Etienne élargi
42	42025	Boyer	4201	Roanne élargi
42	42026	Briennon	4201	Roanne élargi
42	42027	Bully	4201	Roanne élargi
42	42028	Burdignes	4203	Saint-Etienne élargi
42	42029	Bussièrès	4202	Plaine du Forez
42	42030	Bussy-Albieux	4202	Plaine du Forez
42	42031	Caloire	4203	Saint-Etienne élargi
42	42032	Cellieu	4203	Saint-Etienne élargi
42	42033	Le Cergne	4201	Roanne élargi
42	42034	Cervièrès	4202	Plaine du Forez
42	42035	Cezay	4202	Plaine du Forez
42	42036	Chagnon	4203	Saint-Etienne élargi
42	42037	Chalain-d'Uzore	4202	Plaine du Forez
42	42038	Chalain-le-Comtal	4202	Plaine du Forez
42	42039	Chalmazel-Jeansagnière	4202	Plaine du Forez
42	42040	La Chamba	4202	Plaine du Forez
42	42041	Chambéon	4202	Plaine du Forez
42	42042	Chambles	4202	Plaine du Forez
42	42043	Chamboeuf	4202	Plaine du Forez
42	42044	Le Chambon-Feugerolles	4203	Saint-Etienne élargi
42	42045	La Chambonie	4202	Plaine du Forez
42	42046	Champdieu	4202	Plaine du Forez
42	42047	Champoly	4201	Roanne élargi
42	42048	Chandon	4201	Roanne élargi
42	42049	Changy	4201	Roanne élargi
42	42050	La Chapelle-en-Lafaye	4202	Plaine du Forez
42	42051	La Chapelle-Villars	4203	Saint-Etienne élargi
42	42052	Charlieu	4201	Roanne élargi
42	42053	Châteauneuf	4203	Saint-Etienne élargi
42	42054	Châtelneuf	4202	Plaine du Forez

Département	Code géographique	Libellé des communes	Code des secteurs	Nom des secteurs
42	42055	Châtelus	4202	Plaine du Forez
42	42056	Chavanay	4203	Saint-Etienne élargi
42	42058	Chazelles-sur-Lavieu	4202	Plaine du Forez
42	42059	Chazelles-sur-Lyon	4202	Plaine du Forez
42	42060	Chenereilles	4202	Plaine du Forez
42	42061	Cherier	4201	Roanne élargi
42	42062	Chevrières	4202	Plaine du Forez
42	42063	Chirassimont	4201	Roanne élargi
42	42064	Chuyer	4203	Saint-Etienne élargi
42	42065	Civens	4202	Plaine du Forez
42	42066	Cleppé	4202	Plaine du Forez
42	42067	Colombier	4203	Saint-Etienne élargi
42	42068	Combre	4201	Roanne élargi
42	42069	Commelle-Vernay	4201	Roanne élargi
42	42070	Cordelle	4201	Roanne élargi
42	42071	Le Coteau	4201	Roanne élargi
42	42072	La Côte-en-Couzan	4202	Plaine du Forez
42	42073	Cottance	4202	Plaine du Forez
42	42074	Coutouvre	4201	Roanne élargi
42	42075	Craintilleux	4202	Plaine du Forez
42	42076	Cremeaux	4201	Roanne élargi
42	42077	Croizet-sur-Gand	4201	Roanne élargi
42	42078	Le Crozet	4201	Roanne élargi
42	42079	Cuinzier	4201	Roanne élargi
42	42081	Cuzieu	4202	Plaine du Forez
42	42083	Dargoire	4203	Saint-Etienne élargi
42	42084	Débats-Rivière-d'Orpra	4202	Plaine du Forez
42	42085	Doizieux	4203	Saint-Etienne élargi
42	42086	Écoche	4201	Roanne élargi
42	42087	Écotay-l'Olme	4202	Plaine du Forez
42	42088	Épercieux-Saint-Paul	4202	Plaine du Forez
42	42089	Essertines-en-Châtelneuf	4202	Plaine du Forez
42	42090	Essertines-en-Donzy	4202	Plaine du Forez
42	42091	Estivareilles	4202	Plaine du Forez
42	42092	L'Étrat	4203	Saint-Etienne élargi
42	42093	Farnay	4203	Saint-Etienne élargi
42	42094	Feurs	4202	Plaine du Forez
42	42095	Firminy	4203	Saint-Etienne élargi
42	42096	Fontanès	4202	Plaine du Forez
42	42097	La Fouillouse	4202	Plaine du Forez
42	42098	Fourneaux	4201	Roanne élargi
42	42099	Fraisses	4203	Saint-Etienne élargi
42	42100	La Gimond	4202	Plaine du Forez
42	42101	Graix	4203	Saint-Etienne élargi
42	42102	Grammond	4202	Plaine du Forez
42	42103	La Grand-Croix	4203	Saint-Etienne élargi
42	42104	La Gresle	4201	Roanne élargi
42	42105	Grézieux-le-Fromental	4202	Plaine du Forez
42	42106	Grézolles	4201	Roanne élargi
42	42107	Gumières	4202	Plaine du Forez
42	42108	L'Hôpital-le-Grand	4202	Plaine du Forez
42	42109	L'Hôpital-sous-Rochefort	4202	Plaine du Forez
42	42110	L'Horre	4203	Saint-Etienne élargi
42	42112	Jarnosse	4201	Roanne élargi

Département	Code géographique	Libellé des communes	Code des secteurs	Nom des secteurs
42	42113	Jas	4202	Plaine du Forez
42	42115	Jonzieux	4203	Saint-Etienne élargi
42	42116	Juré	4201	Roanne élargi
42	42117	Lavieu	4202	Plaine du Forez
42	42118	Lay	4201	Roanne élargi
42	42119	Leigneux	4202	Plaine du Forez
42	42120	Lentigny	4201	Roanne élargi
42	42121	Lérigneux	4202	Plaine du Forez
42	42122	Lézigneux	4202	Plaine du Forez
42	42123	Lorette	4203	Saint-Etienne élargi
42	42124	Lupé	4203	Saint-Etienne élargi
42	42125	Luré	4201	Roanne élargi
42	42126	Luriecq	4202	Plaine du Forez
42	42127	Mably	4201	Roanne élargi
42	42128	Machézal	4201	Roanne élargi
42	42129	Maclas	4203	Saint-Etienne élargi
42	42130	Magneux-Haute-Rive	4202	Plaine du Forez
42	42131	Maizilly	4201	Roanne élargi
42	42132	Malleval	4203	Saint-Etienne élargi
42	42133	Marcenod	4202	Plaine du Forez
42	42134	Marcilly-le-Châtel	4202	Plaine du Forez
42	42135	Marclopt	4202	Plaine du Forez
42	42136	Marcoux	4202	Plaine du Forez
42	42137	Margerie-Chantagret	4202	Plaine du Forez
42	42138	Maringes	4202	Plaine du Forez
42	42139	Marlhes	4203	Saint-Etienne élargi
42	42140	Marols	4202	Plaine du Forez
42	42141	Mars	4201	Roanne élargi
42	42142	Merle-Leignec	4202	Plaine du Forez
42	42143	Mizérieux	4202	Plaine du Forez
42	42145	Montagny	4201	Roanne élargi
42	42146	Montarcher	4202	Plaine du Forez
42	42147	Montbrison	4202	Plaine du Forez
42	42148	Montchal	4202	Plaine du Forez
42	42149	Montrond-les-Bains	4202	Plaine du Forez
42	42150	Montverdun	4202	Plaine du Forez
42	42151	Mornand-en-Forez	4202	Plaine du Forez
42	42152	Nandax	4201	Roanne élargi
42	42153	Neaux	4201	Roanne élargi
42	42154	Néronde	4201	Roanne élargi
42	42155	Nervieux	4201	Roanne élargi
42	42156	Neulise	4201	Roanne élargi
42	42157	Noailly	4201	Roanne élargi
42	42158	Les Noës	4201	Roanne élargi
42	42159	Noirétable	4202	Plaine du Forez
42	42160	Nollieux	4201	Roanne élargi
42	42161	Notre-Dame-de-Boisset	4201	Roanne élargi
42	42162	Ouches	4201	Roanne élargi
42	42163	La Pacaudière	4201	Roanne élargi
42	42164	Palogneux	4202	Plaine du Forez
42	42165	Panissières	4202	Plaine du Forez
42	42166	Parigny	4201	Roanne élargi
42	42167	Pavezin	4203	Saint-Etienne élargi
42	42168	Pélussin	4203	Saint-Etienne élargi

Département	Code géographique	Libellé des communes	Code des secteurs	Nom des secteurs
42	42169	Périgneux	4202	Plaine du Forez
42	42170	Perreux	4201	Roanne élargi
42	42171	Pinay	4201	Roanne élargi
42	42172	Planfoy	4203	Saint-Etienne élargi
42	42173	Pommiers	4201	Roanne élargi
42	42174	Poncins	4202	Plaine du Forez
42	42175	Pouilly-lès-Feurs	4202	Plaine du Forez
42	42176	Pouilly-les-Nonains	4201	Roanne élargi
42	42177	Pouilly-sous-Charlieu	4201	Roanne élargi
42	42178	Pradines	4201	Roanne élargi
42	42179	Pralong	4202	Plaine du Forez
42	42180	Précieux	4202	Plaine du Forez
42	42181	Régny	4201	Roanne élargi
42	42182	Renaison	4201	Roanne élargi
42	42183	La Ricamarie	4203	Saint-Etienne élargi
42	42184	Riorges	4201	Roanne élargi
42	42185	Rivas	4202	Plaine du Forez
42	42186	Rive-de-Gier	4203	Saint-Etienne élargi
42	42187	Roanne	4201	Roanne élargi
42	42188	Roche	4202	Plaine du Forez
42	42189	Roche-la-Molière	4203	Saint-Etienne élargi
42	42191	Roisey	4203	Saint-Etienne élargi
42	42192	Rozier-Côtes-d'Aurec	4202	Plaine du Forez
42	42193	Rozier-en-Donzy	4202	Plaine du Forez
42	42194	Sail-les-Bains	4201	Roanne élargi
42	42195	Sail-sous-Couzan	4202	Plaine du Forez
42	42196	Sainte-Agathe-en-Donzy	4202	Plaine du Forez
42	42197	Sainte-Agathe-la-Bouteresse	4202	Plaine du Forez
42	42198	Saint-Alban-les-Eaux	4201	Roanne élargi
42	42199	Saint-André-d'Apchon	4201	Roanne élargi
42	42200	Saint-André-le-Puy	4202	Plaine du Forez
42	42201	Saint-Appolinard	4203	Saint-Etienne élargi
42	42202	Saint-Barthélemy-Lestra	4202	Plaine du Forez
42	42203	Saint-Bonnet-des-Quarts	4201	Roanne élargi
42	42204	Saint-Bonnet-le-Château	4202	Plaine du Forez
42	42205	Saint-Bonnet-le-Courreau	4202	Plaine du Forez
42	42206	Saint-Bonnet-les-Oules	4202	Plaine du Forez
42	42207	Saint-Chamond	4203	Saint-Etienne élargi
42	42208	Saint-Christo-en-Jarez	4202	Plaine du Forez
42	42209	Sainte-Colombe-sur-Gand	4201	Roanne élargi
42	42210	Sainte-Croix-en-Jarez	4203	Saint-Etienne élargi
42	42211	Saint-Cyprien	4202	Plaine du Forez
42	42212	Saint-Cyr-de-Favières	4201	Roanne élargi
42	42213	Saint-Cyr-de-Valorges	4201	Roanne élargi
42	42214	Saint-Cyr-les-Vignes	4202	Plaine du Forez
42	42215	Saint-Denis-de-Cabanne	4201	Roanne élargi
42	42216	Saint-Denis-sur-Coise	4202	Plaine du Forez
42	42217	Saint-Didier-sur-Rochefort	4202	Plaine du Forez
42	42218	Saint-Étienne	4203	Saint-Etienne élargi
42	42219	Saint-Étienne-le-Molard	4202	Plaine du Forez
42	42220	Saint-Forgeux-Lespinnasse	4201	Roanne élargi
42	42221	Sainte-Foy-Saint-Sulpice	4202	Plaine du Forez
42	42222	Saint-Galmier	4202	Plaine du Forez
42	42223	Saint-Genest-Lerpt	4203	Saint-Etienne élargi

Département	Code géographique	Libellé des communes	Code des secteurs	Nom des secteurs
42	42224	Saint-Genest-Malifaux	4203	Saint-Etienne élargi
42	42225	Genilac	4203	Saint-Etienne élargi
42	42226	Saint-Georges-de-Baroille	4201	Roanne élargi
42	42227	Saint-Georges-en-Couzan	4202	Plaine du Forez
42	42228	Saint-Georges-Haute-Ville	4202	Plaine du Forez
42	42229	Saint-Germain-la-Montagne	4201	Roanne élargi
42	42230	Saint-Germain-Laval	4201	Roanne élargi
42	42231	Saint-Germain-Lespinnasse	4201	Roanne élargi
42	42232	Saint-Haon-le-Châtel	4201	Roanne élargi
42	42233	Saint-Haon-le-Vieux	4201	Roanne élargi
42	42234	Saint-Héand	4202	Plaine du Forez
42	42235	Saint-Hilaire-Cusson-la-Valmitte	4202	Plaine du Forez
42	42236	Saint-Hilaire-sous-Charlieu	4201	Roanne élargi
42	42237	Saint-Jean-Bonnefonds	4203	Saint-Etienne élargi
42	42238	Saint-Jean-la-Vêtre	4202	Plaine du Forez
42	42239	Saint-Jean-Saint-Maurice-sur-Loire	4201	Roanne élargi
42	42240	Saint-Jean-Soleymieux	4202	Plaine du Forez
42	42241	Saint-Jodard	4201	Roanne élargi
42	42242	Saint-Joseph	4203	Saint-Etienne élargi
42	42243	Saint-Julien-d'Oddes	4201	Roanne élargi
42	42245	Vêtre-sur-Anzon	4202	Plaine du Forez
42	42246	Saint-Julien-Molin-Molette	4203	Saint-Etienne élargi
42	42247	Saint-Just-en-Bas	4202	Plaine du Forez
42	42248	Saint-Just-en-Chevalet	4201	Roanne élargi
42	42249	Saint-Just-la-Pendue	4201	Roanne élargi
42	42251	Saint-Laurent-la-Conche	4202	Plaine du Forez
42	42252	Saint-Laurent-Rochefort	4202	Plaine du Forez
42	42253	Saint-Léger-sur-Roanne	4201	Roanne élargi
42	42254	Saint-Marcel-de-Félines	4201	Roanne élargi
42	42255	Saint-Marcel-d'Urfé	4201	Roanne élargi
42	42256	Saint-Marcellin-en-Forez	4202	Plaine du Forez
42	42257	Saint-Martin-d'Estréaux	4201	Roanne élargi
42	42259	Saint-Martin-la-Plaine	4203	Saint-Etienne élargi
42	42260	Saint-Martin-la-Sauveté	4201	Roanne élargi
42	42261	Saint-Martin-Lestra	4202	Plaine du Forez
42	42262	Saint-Maurice-en-Gourgois	4202	Plaine du Forez
42	42264	Saint-Médard-en-Forez	4202	Plaine du Forez
42	42265	Saint-Michel-sur-Rhône	4203	Saint-Etienne élargi
42	42266	Saint-Nizier-de-Fornas	4202	Plaine du Forez
42	42267	Saint-Nizier-sous-Charlieu	4201	Roanne élargi
42	42268	Vézelin-sur-Loire	4201	Roanne élargi
42	42269	Saint-Paul-d'Uzore	4202	Plaine du Forez
42	42270	Saint-Paul-en-Cornillon	4203	Saint-Etienne élargi
42	42271	Saint-Paul-en-Jarez	4203	Saint-Etienne élargi
42	42272	Saint-Pierre-de-Boeuf	4203	Saint-Etienne élargi
42	42273	Saint-Pierre-la-Noaille	4201	Roanne élargi
42	42274	Saint-Polgues	4201	Roanne élargi
42	42275	Saint-Priest-en-Jarez	4203	Saint-Etienne élargi
42	42276	Saint-Priest-la-Prugne	4201	Roanne élargi
42	42277	Saint-Priest-la-Roche	4201	Roanne élargi
42	42278	Saint-Priest-la-Vêtre	4202	Plaine du Forez
42	42279	Saint-Just-Saint-Rambert	4202	Plaine du Forez
42	42280	Saint-Régis-du-Coin	4203	Saint-Etienne élargi
42	42281	Saint-Rirand	4201	Roanne élargi

Département	Code géographique	Libellé des communes	Code des secteurs	Nom des secteurs
42	42282	Saint-Romain-d'Urfé	4201	Roanne élargi
42	42283	Saint-Romain-en-Jarez	4203	Saint-Etienne élargi
42	42284	Saint-Romain-la-Motte	4201	Roanne élargi
42	42285	Saint-Romain-le-Puy	4202	Plaine du Forez
42	42286	Saint-Romain-les-Atheux	4203	Saint-Etienne élargi
42	42287	Saint-Sauveur-en-Rue	4203	Saint-Etienne élargi
42	42288	Saint-Sixte	4202	Plaine du Forez
42	42289	Saint-Symphorien-de-Lay	4201	Roanne élargi
42	42290	Saint-Thomas-la-Garde	4202	Plaine du Forez
42	42293	Saint-Victor-sur-Rhins	4201	Roanne élargi
42	42294	Saint-Vincent-de-Boisset	4201	Roanne élargi
42	42295	Les Salles	4202	Plaine du Forez
42	42296	Salt-en-Donzy	4202	Plaine du Forez
42	42297	Salvizinet	4202	Plaine du Forez
42	42298	Sauvain	4202	Plaine du Forez
42	42299	Savigneux	4202	Plaine du Forez
42	42300	Sevelinges	4201	Roanne élargi
42	42301	Soleymieux	4202	Plaine du Forez
42	42302	Sorbiers	4203	Saint-Etienne élargi
42	42303	Souternon	4201	Roanne élargi
42	42304	Sury-le-Comtal	4202	Plaine du Forez
42	42305	La Talaudière	4203	Saint-Etienne élargi
42	42306	Tarentaise	4203	Saint-Etienne élargi
42	42307	Tartaras	4203	Saint-Etienne élargi
42	42308	La Terrasse-sur-Dorlay	4203	Saint-Etienne élargi
42	42310	Thélis-la-Combe	4203	Saint-Etienne élargi
42	42311	La Tour-en-Jarez	4203	Saint-Etienne élargi
42	42312	La Tourette	4202	Plaine du Forez
42	42313	Trelins	4202	Plaine du Forez
42	42314	La Tuilière	4201	Roanne élargi
42	42315	Unias	4202	Plaine du Forez
42	42316	Unieux	4203	Saint-Etienne élargi
42	42317	Urbise	4201	Roanne élargi
42	42318	Usson-en-Forez	4202	Plaine du Forez
42	42319	Vailleille	4202	Plaine du Forez
42	42320	Valfleury	4202	Plaine du Forez
42	42321	La Valla-sur-Rochefort	4202	Plaine du Forez
42	42322	La Valla-en-Gier	4203	Saint-Etienne élargi
42	42323	Veauche	4202	Plaine du Forez
42	42324	Veauchette	4202	Plaine du Forez
42	42325	Vendranges	4201	Roanne élargi
42	42326	Véranne	4203	Saint-Etienne élargi
42	42327	Vérin	4203	Saint-Etienne élargi
42	42328	Verrières-en-Forez	4202	Plaine du Forez
42	42329	La Versanne	4203	Saint-Etienne élargi
42	42330	Villars	4203	Saint-Etienne élargi
42	42331	Villemontais	4201	Roanne élargi
42	42332	Villerest	4201	Roanne élargi
42	42333	Villers	4201	Roanne élargi
42	42334	Violay	4202	Plaine du Forez
42	42335	Viricelles	4202	Plaine du Forez
42	42336	Virigneux	4202	Plaine du Forez
42	42337	Vivans	4201	Roanne élargi
42	42338	Vougy	4201	Roanne élargi

Département	Code géographique	Libellé des communes	Code des secteurs	Nom des secteurs
42	42339	Chausseterre	4201	Roanne élargi

LA HAUTE-LOIRE

Département	Code géographique	Libellé des communes	Code des secteurs	Nom des secteurs
43	43001	Agnat	4302	Brioude - Yssingeaux
43	43002	Aiguilhe	4301	Le Puy
43	43003	Allègre	4301	Le Puy
43	43004	Alleyrac	4301	Le Puy
43	43005	Alleyras	4301	Le Puy
43	43006	Ally	4302	Brioude - Yssingeaux
43	43007	Araules	4302	Brioude - Yssingeaux
43	43008	Arlempdes	4301	Le Puy
43	43009	Arlet	4302	Brioude - Yssingeaux
43	43010	Arsac-en-Velay	4301	Le Puy
43	43011	Aubazat	4302	Brioude - Yssingeaux
43	43012	Aurec-sur-Loire	4302	Brioude - Yssingeaux
43	43013	Vissac-Auteyrac	4302	Brioude - Yssingeaux
43	43014	Autrac	4302	Brioude - Yssingeaux
43	43015	Auvers	4302	Brioude - Yssingeaux
43	43016	Auzon	4302	Brioude - Yssingeaux
43	43017	Azérat	4302	Brioude - Yssingeaux
43	43018	Bains	4301	Le Puy
43	43019	Barges	4301	Le Puy
43	43020	Bas-en-Basset	4302	Brioude - Yssingeaux
43	43021	Beaulieu	4301	Le Puy
43	43022	Beaumont	4302	Brioude - Yssingeaux
43	43023	Beaune-sur-Arzon	4302	Brioude - Yssingeaux
43	43024	Beaux	4302	Brioude - Yssingeaux
43	43025	Beauzac	4302	Brioude - Yssingeaux
43	43026	Bellevue-la-Montagne	4301	Le Puy
43	43027	Berbezit	4302	Brioude - Yssingeaux
43	43028	Bessamorel	4302	Brioude - Yssingeaux
43	43029	La Besseyre-Saint-Mary	4302	Brioude - Yssingeaux
43	43030	Blanzac	4301	Le Puy
43	43031	Blassac	4302	Brioude - Yssingeaux
43	43032	Blavozy	4301	Le Puy
43	43033	Blesle	4302	Brioude - Yssingeaux
43	43034	Boisset	4302	Brioude - Yssingeaux
43	43035	Bonneval	4302	Brioude - Yssingeaux
43	43036	Borne	4301	Le Puy
43	43037	Le Bouchet-Saint-Nicolas	4301	Le Puy
43	43038	Bournoncle-Saint-Pierre	4302	Brioude - Yssingeaux
43	43039	Le Brignon	4301	Le Puy
43	43040	Brioude	4302	Brioude - Yssingeaux
43	43041	Brives-Charensac	4301	Le Puy
43	43042	Cayres	4301	Le Puy
43	43043	Céaux-d'Allègre	4301	Le Puy
43	43044	Cerzat	4302	Brioude - Yssingeaux
43	43045	Ceyssac	4301	Le Puy
43	43046	Chadrac	4301	Le Puy
43	43047	Chadron	4301	Le Puy
43	43048	La Chaise-Dieu	4302	Brioude - Yssingeaux
43	43049	Chamalières-sur-Loire	4301	Le Puy
43	43050	Chambezon	4302	Brioude - Yssingeaux
43	43051	Le Chambon-sur-Lignon	4302	Brioude - Yssingeaux
43	43052	Champagnac-le-Vieux	4302	Brioude - Yssingeaux

Département	Code géographique	Libellé des communes	Code des secteurs	Nom des secteurs
43	43053	Champclause	4301	Le Puy
43	43054	Chanaleilles	4302	Brioude - Yssingeaux
43	43055	Chaniat	4302	Brioude - Yssingeaux
43	43056	Chanteuges	4302	Brioude - Yssingeaux
43	43057	La Chapelle-Bertin	4301	Le Puy
43	43058	La Chapelle-d'Aurec	4302	Brioude - Yssingeaux
43	43059	La Chapelle-Geneste	4302	Brioude - Yssingeaux
43	43060	Charraix	4302	Brioude - Yssingeaux
43	43061	Chaspinhac	4301	Le Puy
43	43062	Chaspuzac	4301	Le Puy
43	43063	Chassagnes	4302	Brioude - Yssingeaux
43	43064	Chassignolles	4302	Brioude - Yssingeaux
43	43065	Chastel	4302	Brioude - Yssingeaux
43	43066	Chaudeyrolles	4301	Le Puy
43	43067	Chavaniac-Lafayette	4302	Brioude - Yssingeaux
43	43068	Chazelles	4302	Brioude - Yssingeaux
43	43069	Chenereilles	4302	Brioude - Yssingeaux
43	43070	Chilhac	4302	Brioude - Yssingeaux
43	43071	Chomelix	4301	Le Puy
43	43072	La Chomette	4302	Brioude - Yssingeaux
43	43073	Cistrières	4302	Brioude - Yssingeaux
43	43074	Cohade	4302	Brioude - Yssingeaux
43	43075	Collat	4302	Brioude - Yssingeaux
43	43076	Connangles	4302	Brioude - Yssingeaux
43	43077	Costaros	4301	Le Puy
43	43078	Coubon	4301	Le Puy
43	43079	Couteuges	4302	Brioude - Yssingeaux
43	43080	Craponne-sur-Arzon	4302	Brioude - Yssingeaux
43	43082	Cronce	4302	Brioude - Yssingeaux
43	43083	Cubelles	4302	Brioude - Yssingeaux
43	43084	Cussac-sur-Loire	4301	Le Puy
43	43085	Desges	4302	Brioude - Yssingeaux
43	43086	Domeyrat	4302	Brioude - Yssingeaux
43	43087	Dunières	4302	Brioude - Yssingeaux
43	43088	Espalem	4302	Brioude - Yssingeaux
43	43089	Espaly-Saint-Marcel	4301	Le Puy
43	43090	Esplantas-Vazeilles	4302	Brioude - Yssingeaux
43	43091	Les Estables	4301	Le Puy
43	43092	Fay-sur-Lignon	4301	Le Puy
43	43093	Félines	4301	Le Puy
43	43094	Ferrussac	4302	Brioude - Yssingeaux
43	43095	Fix-Saint-Geney	4301	Le Puy
43	43096	Fontannes	4302	Brioude - Yssingeaux
43	43097	Freycenet-la-Cuche	4301	Le Puy
43	43098	Freycenet-la-Tour	4301	Le Puy
43	43099	Frugerès-les-Mines	4302	Brioude - Yssingeaux
43	43100	Frugières-le-Pin	4302	Brioude - Yssingeaux
43	43101	Goudet	4301	Le Puy
43	43102	Grazac	4302	Brioude - Yssingeaux
43	43103	Grenier-Montgon	4302	Brioude - Yssingeaux
43	43104	Grèzes	4302	Brioude - Yssingeaux
43	43105	Javaugues	4302	Brioude - Yssingeaux
43	43106	Jax	4302	Brioude - Yssingeaux
43	43107	Josat	4302	Brioude - Yssingeaux

Département	Code géographique	Libellé des communes	Code des secteurs	Nom des secteurs
43	43108	Jullianges	4302	Brioude - Yssingeaux
43	43109	Lafarre	4301	Le Puy
43	43110	Lamothe	4302	Brioude - Yssingeaux
43	43111	Landos	4301	Le Puy
43	43112	Langeac	4302	Brioude - Yssingeaux
43	43113	Lantriac	4301	Le Puy
43	43114	Lapte	4302	Brioude - Yssingeaux
43	43115	Laussonne	4301	Le Puy
43	43116	Laval-sur-Doulon	4302	Brioude - Yssingeaux
43	43117	Lavaudieu	4302	Brioude - Yssingeaux
43	43118	Lavoûte-Chilhac	4302	Brioude - Yssingeaux
43	43119	Lavoûte-sur-Loire	4301	Le Puy
43	43120	Lempdes-sur-Allagnon	4302	Brioude - Yssingeaux
43	43121	Léotoing	4302	Brioude - Yssingeaux
43	43122	Lissac	4301	Le Puy
43	43123	Lorlanges	4302	Brioude - Yssingeaux
43	43124	Loudes	4301	Le Puy
43	43125	Lubilhac	4302	Brioude - Yssingeaux
43	43126	Malrevers	4301	Le Puy
43	43127	Malvallette	4302	Brioude - Yssingeaux
43	43128	Malvières	4302	Brioude - Yssingeaux
43	43129	Le Mas-de-Tence	4302	Brioude - Yssingeaux
43	43130	Mazet-Saint-Voy	4302	Brioude - Yssingeaux
43	43131	Mazerat-Aurouze	4302	Brioude - Yssingeaux
43	43132	Mazeyrat-d'Allier	4302	Brioude - Yssingeaux
43	43133	Mercoeur	4302	Brioude - Yssingeaux
43	43134	Mézères	4302	Brioude - Yssingeaux
43	43135	Le Monastier-sur-Gazeille	4301	Le Puy
43	43136	Monistrol-d'Allier	4301	Le Puy
43	43137	Monistrol-sur-Loire	4302	Brioude - Yssingeaux
43	43138	Monlet	4301	Le Puy
43	43139	Montclard	4302	Brioude - Yssingeaux
43	43140	Le Monteil	4301	Le Puy
43	43141	Montfaucon-en-Velay	4302	Brioude - Yssingeaux
43	43142	Montregard	4302	Brioude - Yssingeaux
43	43143	Montusclat	4301	Le Puy
43	43144	Moudeyres	4301	Le Puy
43	43145	Ouides	4301	Le Puy
43	43147	Paulhac	4302	Brioude - Yssingeaux
43	43148	Paulhaguet	4302	Brioude - Yssingeaux
43	43149	Pébrac	4302	Brioude - Yssingeaux
43	43150	Le Pertuis	4301	Le Puy
43	43151	Pinols	4302	Brioude - Yssingeaux
43	43152	Polignac	4301	Le Puy
43	43153	Pont-Salomon	4302	Brioude - Yssingeaux
43	43154	Pradelles	4301	Le Puy
43	43155	Prades	4302	Brioude - Yssingeaux
43	43156	Présailles	4301	Le Puy
43	43157	Le Puy-en-Velay	4301	Le Puy
43	43158	Queyrières	4301	Le Puy
43	43159	Raucoules	4302	Brioude - Yssingeaux
43	43160	Rauret	4301	Le Puy
43	43162	Retournac	4302	Brioude - Yssingeaux
43	43163	Riotord	4302	Brioude - Yssingeaux

Département	Code géographique	Libellé des communes	Code des secteurs	Nom des secteurs
43	43164	Roche-en-Régnier	4302	Brioude - Yssingeaux
43	43165	Rosières	4302	Brioude - Yssingeaux
43	43166	Saint-André-de-Chalencon	4302	Brioude - Yssingeaux
43	43167	Saint-Arcons-d'Allier	4302	Brioude - Yssingeaux
43	43168	Saint-Arcons-de-Barges	4301	Le Puy
43	43169	Saint-Austremoine	4302	Brioude - Yssingeaux
43	43170	Saint-Beauzire	4302	Brioude - Yssingeaux
43	43171	Saint-Bérain	4301	Le Puy
43	43172	Saint-Bonnet-le-Froid	4302	Brioude - Yssingeaux
43	43173	Saint-Christophe-d'Allier	4301	Le Puy
43	43174	Saint-Christophe-sur-Dolaison	4301	Le Puy
43	43175	Saint-Cirgues	4302	Brioude - Yssingeaux
43	43177	Saint-Didier-en-Velay	4302	Brioude - Yssingeaux
43	43178	Saint-Didier-sur-Doulon	4302	Brioude - Yssingeaux
43	43180	Saint-Étienne-du-Vigan	4301	Le Puy
43	43181	Saint-Étienne-Lardeyrol	4301	Le Puy
43	43182	Saint-Étienne-sur-Blesle	4302	Brioude - Yssingeaux
43	43183	Sainte-Eugénie-de-Villeneuve	4302	Brioude - Yssingeaux
43	43184	Saint-Ferréol-d'Auroure	4302	Brioude - Yssingeaux
43	43185	Sainte-Florine	4302	Brioude - Yssingeaux
43	43186	Saint-Front	4301	Le Puy
43	43187	Saint-Geneys-près-Saint-Paulien	4301	Le Puy
43	43188	Saint-Georges-d'Aurac	4302	Brioude - Yssingeaux
43	43189	Saint-Georges-Lagricol	4302	Brioude - Yssingeaux
43	43190	Saint-Germain-Laprade	4301	Le Puy
43	43191	Saint-Géron	4302	Brioude - Yssingeaux
43	43192	Saint-Haon	4301	Le Puy
43	43193	Saint-Hilaire	4302	Brioude - Yssingeaux
43	43194	Saint-Hostien	4301	Le Puy
43	43195	Saint-Ilpize	4302	Brioude - Yssingeaux
43	43196	Saint-Jean-d'Aubrigoux	4302	Brioude - Yssingeaux
43	43197	Saint-Jean-de-Nay	4301	Le Puy
43	43198	Saint-Jean-Lachalm	4301	Le Puy
43	43199	Saint-Jeures	4302	Brioude - Yssingeaux
43	43200	Saint-Julien-Chapteuil	4301	Le Puy
43	43201	Saint-Julien-d'Ance	4302	Brioude - Yssingeaux
43	43202	Saint-Julien-des-Chazes	4302	Brioude - Yssingeaux
43	43203	Saint-Julien-du-Pinet	4302	Brioude - Yssingeaux
43	43204	Saint-Julien-Molhesabate	4302	Brioude - Yssingeaux
43	43205	Saint-Just-Malmont	4302	Brioude - Yssingeaux
43	43206	Saint-Just-près-Brioude	4302	Brioude - Yssingeaux
43	43207	Saint-Laurent-Chabreuges	4302	Brioude - Yssingeaux
43	43208	Sainte-Marguerite	4302	Brioude - Yssingeaux
43	43210	Saint-Martin-de-Fugères	4301	Le Puy
43	43211	Saint-Maurice-de-Lignon	4302	Brioude - Yssingeaux
43	43212	Saint-Pal-de-Chalencon	4302	Brioude - Yssingeaux
43	43213	Saint-Pal-de-Mons	4302	Brioude - Yssingeaux
43	43214	Saint-Pal-de-Senouire	4302	Brioude - Yssingeaux
43	43215	Saint-Paul-de-Tartas	4301	Le Puy
43	43216	Saint-Paulien	4301	Le Puy
43	43217	Saint-Pierre-du-Champ	4302	Brioude - Yssingeaux
43	43218	Saint-Pierre-Eynac	4301	Le Puy
43	43219	Saint-Préjet-Armandon	4302	Brioude - Yssingeaux
43	43220	Saint-Préjet-d'Allier	4302	Brioude - Yssingeaux

Département	Code géographique	Libellé des communes	Code des secteurs	Nom des secteurs
43	43221	Saint-Privat-d'Allier	4301	Le Puy
43	43222	Saint-Privat-du-Dragon	4302	Brioude - Yssingeaux
43	43223	Saint-Romain-Lachalm	4302	Brioude - Yssingeaux
43	43224	Sainte-Sigolène	4302	Brioude - Yssingeaux
43	43225	Saint-Vénérand	4301	Le Puy
43	43226	Saint-Vert	4302	Brioude - Yssingeaux
43	43227	Saint-Victor-Malescours	4302	Brioude - Yssingeaux
43	43228	Saint-Victor-sur-Arlanc	4302	Brioude - Yssingeaux
43	43229	Saint-Vidal	4301	Le Puy
43	43230	Saint-Vincent	4301	Le Puy
43	43231	Salettes	4301	Le Puy
43	43232	Salzuit	4302	Brioude - Yssingeaux
43	43233	Sanssac-l'Église	4301	Le Puy
43	43234	Saugues	4302	Brioude - Yssingeaux
43	43236	La Séauve-sur-Semène	4302	Brioude - Yssingeaux
43	43237	Sembadel	4302	Brioude - Yssingeaux
43	43238	Séneujols	4301	Le Puy
43	43239	Siaugues-Sainte-Marie	4301	Le Puy
43	43240	Solignac-sous-Roche	4302	Brioude - Yssingeaux
43	43241	Solignac-sur-Loire	4301	Le Puy
43	43242	Tailhac	4302	Brioude - Yssingeaux
43	43244	Tence	4302	Brioude - Yssingeaux
43	43245	Thoras	4302	Brioude - Yssingeaux
43	43246	Tiranges	4302	Brioude - Yssingeaux
43	43247	Torsiac	4302	Brioude - Yssingeaux
43	43249	Valprivas	4302	Brioude - Yssingeaux
43	43250	Vals-le-Chastel	4302	Brioude - Yssingeaux
43	43251	Vals-près-le-Puy	4301	Le Puy
43	43252	Varennes-Saint-Honorat	4301	Le Puy
43	43253	Les Vastres	4302	Brioude - Yssingeaux
43	43254	Vazeilles-Limandre	4301	Le Puy
43	43256	Venteuges	4302	Brioude - Yssingeaux
43	43257	Vergezac	4301	Le Puy
43	43258	Vergongheon	4302	Brioude - Yssingeaux
43	43259	Vernassal	4301	Le Puy
43	43260	Le Vernet	4301	Le Puy
43	43261	Vézézoux	4302	Brioude - Yssingeaux
43	43262	Vieille-Brioude	4302	Brioude - Yssingeaux
43	43263	Vielprat	4301	Le Puy
43	43264	Villeneuve-d'Allier	4302	Brioude - Yssingeaux
43	43265	Les Villettes	4302	Brioude - Yssingeaux
43	43267	Vorey	4301	Le Puy
43	43268	Yssingeaux	4302	Brioude - Yssingeaux

LE PUY-DE-DÔME

Département	Code géographique	Libellé des communes	Code des secteurs	Nom des secteurs
63	63001	Aigueperse	6301	Nord
63	63002	Aix-la-Fayette	6303	Sud
63	63003	Ambert	6303	Sud
63	63004	Les Ancizes-Comps	6301	Nord
63	63005	Antoingt	6303	Sud
63	63006	Anzat-le-Luguet	6303	Sud
63	63007	Apchat	6303	Sud
63	63008	Arconsat	6301	Nord
63	63009	Ardes	6303	Sud
63	63010	Arlanc	6303	Sud
63	63011	Ars-les-Favets	6301	Nord
63	63012	Artonne	6301	Nord
63	63013	Aubiat	6301	Nord
63	63014	Aubièrè	6301	Nord
63	63015	Aubusson-d'Auvergne	6303	Sud
63	63016	Augerolles	6303	Sud
63	63017	Augnat	6303	Sud
63	63019	Aulnat	6301	Nord
63	63020	Aurières	6303	Sud
63	63021	Authezat	6303	Sud
63	63022	Auzat-la-Combelle	6303	Sud
63	63023	Auzelles	6303	Sud
63	63024	Avèze	6303	Sud
63	63025	Ayat-sur-Sioule	6301	Nord
63	63026	Aydat	6303	Sud
63	63027	Baffie	6303	Sud
63	63028	Bagnols	6303	Sud
63	63029	Bansat	6303	Sud
63	63030	Bas-et-Lezat	6301	Nord
63	63031	Beaulieu	6303	Sud
63	63032	Beaumont	6301	Nord
63	63033	Beaumont-lès-Randan	6301	Nord
63	63034	Beauregard-l'Évêque	6301	Nord
63	63035	Beauregard-Vendon	6301	Nord
63	63036	Bergonne	6303	Sud
63	63037	Bertignat	6303	Sud
63	63038	Besse-et-Saint-Anastaise	6303	Sud
63	63039	Beurières	6303	Sud
63	63040	Billom	6303	Sud
63	63041	Biollet	6301	Nord
63	63042	Blanzat	6301	Nord
63	63043	Blot-l'Église	6301	Nord
63	63044	Bongheat	6303	Sud
63	63045	Bort-l'Étang	6301	Nord
63	63046	Boudes	6303	Sud
63	63047	La Bourboule	6303	Sud
63	63048	Bourg-Lastic	6301	Nord
63	63049	Bouzel	6301	Nord
63	63050	Brassac-les-Mines	6303	Sud
63	63051	Brenat	6303	Sud
63	63052	Le Breuil-sur-Couze	6303	Sud

Département	Code géographique	Libellé des communes	Code des secteurs	Nom des secteurs
63	63053	Briffons	6301	Nord
63	63054	Le Broc	6303	Sud
63	63055	Bromont-Lamothe	6301	Nord
63	63056	Brousse	6303	Sud
63	63057	Le Brugeron	6303	Sud
63	63058	Bulhon	6301	Nord
63	63059	Busséol	6303	Sud
63	63060	Bussières	6301	Nord
63	63061	Bussières-et-Pruns	6301	Nord
63	63062	Buxières-sous-Montaigut	6301	Nord
63	63063	Cébazat	6301	Nord
63	63064	La Celle	6301	Nord
63	63065	Ceilloux	6303	Sud
63	63066	Celles-sur-Durolle	6301	Nord
63	63067	La Cellette	6301	Nord
63	63069	Le Cendre	6303	Sud
63	63070	Ceyrat	6301	Nord
63	63071	Ceyssat	6301	Nord
63	63072	Chabreloche	6301	Nord
63	63073	Chadeleuf	6303	Sud
63	63074	Chalus	6303	Sud
63	63075	Chamalières	6301	Nord
63	63076	Chambon-sur-Dolore	6303	Sud
63	63077	Chambon-sur-Lac	6303	Sud
63	63079	Champagnat-le-Jeune	6303	Sud
63	63080	Champeix	6303	Sud
63	63081	Champétières	6303	Sud
63	63082	Champs	6301	Nord
63	63083	Chanat-la-Mouteyre	6301	Nord
63	63084	Chanonat	6303	Sud
63	63085	Chapdes-Beaufort	6301	Nord
63	63086	La Chapelle-Agnon	6303	Sud
63	63087	La Chapelle-Marcousse	6303	Sud
63	63088	La Chapelle-sur-Usson	6303	Sud
63	63089	Chappes	6301	Nord
63	63090	Chaptuzat	6301	Nord
63	63091	Charbonnier-les-Mines	6303	Sud
63	63092	Charbonnières-les-Varennes	6301	Nord
63	63093	Charbonnières-les-Vieilles	6301	Nord
63	63094	Charensat	6301	Nord
63	63095	Charnat	6301	Nord
63	63096	Chas	6303	Sud
63	63097	Chassagne	6303	Sud
63	63098	Chastreix	6303	Sud
63	63099	Châteaugay	6301	Nord
63	63100	Châteauneuf-les-Bains	6301	Nord
63	63101	Château-sur-Cher	6301	Nord
63	63102	Châteldon	6301	Nord
63	63103	Châtel-Guyon	6301	Nord
63	63104	La Chaulme	6303	Sud
63	63105	Chaumont-le-Bourg	6303	Sud
63	63106	Chauriat	6303	Sud
63	63107	Chavaroux	6301	Nord

Département	Code géographique	Libellé des communes	Code des secteurs	Nom des secteurs
63	63108	Le Cheix	6301	Nord
63	63109	Chidrac	6303	Sud
63	63110	Cisternes-la-Forêt	6301	Nord
63	63111	Clémensat	6303	Sud
63	63112	Clerlande	6301	Nord
63	63113	Clermont-Ferrand	6302	Clermont-Ferrand
63	63114	Collanges	6303	Sud
63	63115	Combrailles	6301	Nord
63	63116	Combronde	6301	Nord
63	63117	Compains	6303	Sud
63	63118	Condat-en-Combraille	6301	Nord
63	63119	Condat-lès-Montboissier	6303	Sud
63	63120	Corent	6303	Sud
63	63121	Coudes	6303	Sud
63	63122	Courgoul	6303	Sud
63	63123	Cournols	6303	Sud
63	63124	Cournon-d'Auvergne	6301	Nord
63	63125	Courpière	6303	Sud
63	63126	Le Crest	6303	Sud
63	63128	Crevant-Laveine	6301	Nord
63	63129	Cros	6303	Sud
63	63130	La Crouzille	6301	Nord
63	63131	Culhat	6301	Nord
63	63132	Cunhat	6303	Sud
63	63134	Dauzat-sur-Vodable	6303	Sud
63	63135	Davayat	6301	Nord
63	63136	Domaize	6303	Sud
63	63137	Doranges	6303	Sud
63	63138	Dorat	6301	Nord
63	63139	Dore-l'Église	6303	Sud
63	63140	Durmignat	6301	Nord
63	63141	Durtol	6301	Nord
63	63142	Échandelys	6303	Sud
63	63143	Effiat	6301	Nord
63	63144	Égliseneuve-d'Entraigues	6303	Sud
63	63145	Égliseneuve-des-Liards	6303	Sud
63	63146	Égliseneuve-près-Billom	6303	Sud
63	63147	Églisolles	6303	Sud
63	63148	Ennezat	6301	Nord
63	63149	Entraigues	6301	Nord
63	63150	Enval	6301	Nord
63	63151	Escoutoux	6301	Nord
63	63152	Espinasse	6301	Nord
63	63153	Espinchal	6303	Sud
63	63154	Espirat	6303	Sud
63	63155	Estandeuil	6303	Sud
63	63156	Esteil	6303	Sud
63	63157	Fayet-le-Château	6303	Sud
63	63158	Fayet-Ronaye	6303	Sud
63	63159	Fernoël	6301	Nord
63	63160	Aulhat-Flat	6303	Sud
63	63161	La Forie	6303	Sud

Département	Code géographique	Libellé des communes	Code des secteurs	Nom des secteurs
63	63162	Fournols	6303	Sud
63	63163	Gelles	6301	Nord
63	63164	Gerzat	6301	Nord
63	63165	Giat	6301	Nord
63	63166	Gignat	6303	Sud
63	63167	Gimeaux	6301	Nord
63	63168	Glaine-Montaigut	6303	Sud
63	63169	La Godivelle	6303	Sud
63	63170	La Goutelle	6301	Nord
63	63171	Gouttières	6301	Nord
63	63172	Grandeyrolles	6303	Sud
63	63173	Grandrif	6303	Sud
63	63174	Grandval	6303	Sud
63	63175	Herment	6301	Nord
63	63176	Heume-l'Église	6301	Nord
63	63177	Isserteaux	6303	Sud
63	63178	Issoire	6303	Sud
63	63179	Job	6303	Sud
63	63180	Joze	6301	Nord
63	63181	Jozerand	6301	Nord
63	63182	Jumeaux	6303	Sud
63	63183	Labessette	6303	Sud
63	63184	Lachaux	6301	Nord
63	63185	Lamontgie	6303	Sud
63	63186	Landogne	6301	Nord
63	63187	Lapeyrouse	6301	Nord
63	63188	Laps	6303	Sud
63	63189	Laqueuille	6303	Sud
63	63190	Larodde	6303	Sud
63	63191	Lastic	6301	Nord
63	63192	La Tour-d'Auvergne	6303	Sud
63	63193	Lempdes	6301	Nord
63	63194	Lempty	6301	Nord
63	63195	Lezoux	6301	Nord
63	63196	Limons	6301	Nord
63	63197	Lisseuil	6301	Nord
63	63198	Loubeyrat	6301	Nord
63	63199	Ludesse	6303	Sud
63	63200	Lussat	6301	Nord
63	63201	Luzillat	6301	Nord
63	63202	Madriat	6303	Sud
63	63203	Malauzat	6301	Nord
63	63204	Malintrat	6301	Nord
63	63205	Manglieu	6303	Sud
63	63206	Manzat	6301	Nord
63	63207	Marat	6303	Sud
63	63208	Marcillat	6301	Nord
63	63209	Mareugheol	6303	Sud
63	63210	Maringues	6301	Nord
63	63211	Marsac-en-Livradois	6303	Sud
63	63212	Marsat	6301	Nord
63	63213	Les Martres-d'Artière	6301	Nord
63	63214	Les Martres-de-Veyre	6303	Sud

Département	Code géographique	Libellé des communes	Code des secteurs	Nom des secteurs
63	63215	Martres-sur-Morge	6301	Nord
63	63216	Mauzun	6303	Sud
63	63218	Mayres	6303	Sud
63	63219	Mazaye	6301	Nord
63	63220	Mazoires	6303	Sud
63	63221	Medeyrolles	6303	Sud
63	63222	Meilhaud	6303	Sud
63	63223	Menat	6301	Nord
63	63224	Ménétrol	6301	Nord
63	63225	Messeix	6303	Sud
63	63226	Mur-sur-Allier	6301	Nord
63	63227	Mirefleurs	6303	Sud
63	63228	Miremont	6301	Nord
63	63229	Moissat	6301	Nord
63	63230	Le Monestier	6303	Sud
63	63231	La Monnerie-le-Montel	6301	Nord
63	63232	Mons	6301	Nord
63	63233	Montaigut	6301	Nord
63	63234	Montaigut-le-Blanc	6303	Sud
63	63235	Montcel	6301	Nord
63	63236	Mont-Dore	6303	Sud
63	63237	Montel-de-Gelat	6301	Nord
63	63238	Montfermy	6301	Nord
63	63239	Montmorin	6303	Sud
63	63240	Montpensier	6301	Nord
63	63241	Montpeyroux	6303	Sud
63	63242	Moriat	6303	Sud
63	63243	Moureuille	6301	Nord
63	63244	Chambaron sur Morge	6301	Nord
63	63245	Mozac	6301	Nord
63	63246	Murat-le-Quaire	6303	Sud
63	63247	Murol	6303	Sud
63	63248	Nébouzat	6301	Nord
63	63249	Néronde-sur-Dore	6303	Sud
63	63250	Neschers	6303	Sud
63	63251	Neuf-Église	6301	Nord
63	63252	Neuville	6303	Sud
63	63253	Noalhat	6301	Nord
63	63254	Nohanent	6301	Nord
63	63255	Nonette-Orsonnette	6303	Sud
63	63256	Novacelles	6303	Sud
63	63257	Olby	6301	Nord
63	63258	Olliegues	6303	Sud
63	63259	Olloix	6303	Sud
63	63260	Olmet	6303	Sud
63	63261	Orbeil	6303	Sud
63	63262	Orcet	6303	Sud
63	63263	Orcines	6301	Nord
63	63264	Orcival	6303	Sud
63	63265	Orléat	6301	Nord
63	63267	Palladuc	6301	Nord
63	63268	Pardines	6303	Sud
63	63269	Parent	6303	Sud

Département	Code géographique	Libellé des communes	Code des secteurs	Nom des secteurs
63	63270	Parentignat	6303	Sud
63	63271	Paslières	6301	Nord
63	63272	Pérignat-lès-Sarliève	6301	Nord
63	63273	Pérignat-sur-Allier	6303	Sud
63	63274	Perpezat	6301	Nord
63	63275	Perrier	6303	Sud
63	63276	Peschadoires	6301	Nord
63	63277	Peslières	6303	Sud
63	63278	Pessat-Villeneuve	6301	Nord
63	63279	Picherande	6303	Sud
63	63280	Pignols	6303	Sud
63	63281	Pionsat	6301	Nord
63	63282	Plauzat	6303	Sud
63	63283	Pontaurmur	6301	Nord
63	63284	Pont-du-Château	6301	Nord
63	63285	Pontgibaud	6301	Nord
63	63286	Pouzol	6301	Nord
63	63287	Les Pradeaux	6303	Sud
63	63288	Prompsat	6301	Nord
63	63289	Prondines	6301	Nord
63	63290	Pulvérières	6301	Nord
63	63291	Puy-Guillaume	6301	Nord
63	63292	Puy-Saint-Gulmier	6301	Nord
63	63293	Le Quartier	6301	Nord
63	63294	Queuille	6301	Nord
63	63295	Randan	6301	Nord
63	63296	Ravel	6303	Sud
63	63297	Reignat	6303	Sud
63	63298	La Renaudie	6303	Sud
63	63299	Rentières	6303	Sud
63	63300	Riom	6301	Nord
63	63301	Ris	6301	Nord
63	63302	La Roche-Blanche	6303	Sud
63	63303	Roche-Charles-la-Mayrand	6303	Sud
63	63304	Roche-d'Agoux	6301	Nord
63	63305	Rochefort-Montagne	6301	Nord
63	63306	La Roche-Noire	6303	Sud
63	63307	Romagnat	6301	Nord
63	63308	Royat	6301	Nord
63	63309	Saillant	6303	Sud
63	63310	Sainte-Agathe	6301	Nord
63	63311	Saint-Agoulin	6301	Nord
63	63312	Saint-Alyre-d'Arlanc	6303	Sud
63	63313	Saint-Alyre-ès-Montagne	6303	Sud
63	63314	Saint-Amant-Roche-Savine	6303	Sud
63	63315	Saint-Amant-Tallende	6303	Sud
63	63317	Saint-André-le-Coq	6301	Nord
63	63318	Saint-Angel	6301	Nord
63	63319	Saint-Anthème	6303	Sud
63	63320	Saint-Avit	6301	Nord
63	63321	Saint-Babel	6303	Sud
63	63322	Saint-Beauzire	6301	Nord
63	63323	Saint-Bonnet-le-Bourg	6303	Sud

Département	Code géographique	Libellé des communes	Code des secteurs	Nom des secteurs
63	63324	Saint-Bonnet-le-Chastel	6303	Sud
63	63325	Saint-Bonnet-lès-Allier	6303	Sud
63	63326	Saint-Bonnet-près-Orcival	6303	Sud
63	63327	Saint-Bonnet-près-Riom	6301	Nord
63	63328	Sainte-Catherine	6303	Sud
63	63329	Sainte-Christine	6301	Nord
63	63330	Saint-Cirgues-sur-Couze	6303	Sud
63	63331	Saint-Clément-de-Valorgue	6303	Sud
63	63332	Saint-Clément-de-Régnat	6301	Nord
63	63333	Saint-Denis-Combarnazat	6301	Nord
63	63334	Saint-Dier-d'Auvergne	6303	Sud
63	63335	Saint-Diéry	6303	Sud
63	63336	Saint-Donat	6303	Sud
63	63337	Saint-Éloy-la-Glacière	6303	Sud
63	63338	Saint-Éloy-les-Mines	6301	Nord
63	63339	Saint-Étienne-des-Champs	6301	Nord
63	63340	Saint-Étienne-sur-Usson	6303	Sud
63	63341	Saint-Ferréol-des-Côtes	6303	Sud
63	63342	Saint-Floret	6303	Sud
63	63343	Saint-Flour	6303	Sud
63	63344	Saint-Gal-sur-Sioule	6301	Nord
63	63345	Saint-Genès-Champanelle	6301	Nord
63	63346	Saint-Genès-Champespe	6303	Sud
63	63347	Saint-Genès-du-Retz	6301	Nord
63	63348	Saint-Genès-la-Tourette	6303	Sud
63	63349	Saint-Georges-de-Mons	6301	Nord
63	63350	Saint-Georges-sur-Allier	6303	Sud
63	63351	Saint-Germain-près-Herment	6301	Nord
63	63352	Saint-Germain-Lembron	6303	Sud
63	63353	Saint-Germain-l'Herm	6303	Sud
63	63354	Saint-Gervais-d'Auvergne	6301	Nord
63	63355	Saint-Gervais-sous-Meymont	6303	Sud
63	63356	Saint-Gervazy	6303	Sud
63	63357	Saint-Hérent	6303	Sud
63	63358	Saint-Hilaire-la-Croix	6301	Nord
63	63359	Saint-Hilaire-les-Monges	6301	Nord
63	63360	Saint-Hilaire	6301	Nord
63	63362	Saint-Ignat	6301	Nord
63	63363	Saint-Jacques-d'Ambur	6301	Nord
63	63364	Saint-Jean-d'Heurs	6301	Nord
63	63365	Saint-Jean-des-Ollières	6303	Sud
63	63366	Saint-Jean-en-Val	6303	Sud
63	63367	Saint-Jean-Saint-Gervais	6303	Sud
63	63368	Saint-Julien-de-Coppel	6303	Sud
63	63369	Saint-Julien-la-Geneste	6301	Nord
63	63370	Saint-Julien-Puy-Lavèze	6301	Nord
63	63371	Saint-Just	6303	Sud
63	63372	Saint-Laure	6301	Nord
63	63373	Saint-Maigner	6301	Nord
63	63374	Saint-Martin-des-Olmes	6303	Sud
63	63375	Saint-Martin-des-Plains	6303	Sud
63	63376	Saint-Martin-d'Ollières	6303	Sud
63	63377	Saint-Maurice-près-Pionsat	6301	Nord

Département	Code géographique	Libellé des communes	Code des secteurs	Nom des secteurs
63	63378	Saint-Maurice	6303	Sud
63	63379	Saint-Myon	6301	Nord
63	63380	Saint-Nectaire	6303	Sud
63	63381	Saint-Ours	6301	Nord
63	63382	Saint-Pardoux	6301	Nord
63	63383	Saint-Pierre-Colamine	6303	Sud
63	63384	Saint-Pierre-la-Bourlhonne	6303	Sud
63	63385	Saint-Pierre-le-Chastel	6301	Nord
63	63386	Saint-Pierre-Roche	6301	Nord
63	63387	Saint-Priest-Bramefant	6301	Nord
63	63388	Saint-Priest-des-Champs	6301	Nord
63	63389	Saint-Quentin-sur-Sauxillanges	6303	Sud
63	63390	Saint-Quintin-sur-Sioule	6301	Nord
63	63391	Saint-Rémy-de-Blot	6301	Nord
63	63392	Saint-Rémy-de-Chargnat	6303	Sud
63	63393	Saint-Rémy-sur-Durolle	6301	Nord
63	63394	Saint-Romain	6303	Sud
63	63395	Saint-Sandoux	6303	Sud
63	63396	Saint-Saturnin	6303	Sud
63	63397	Saint-Sauves-d'Auvergne	6303	Sud
63	63398	Saint-Sauveur-la-Sagne	6303	Sud
63	63399	Saint-Sulpice	6303	Sud
63	63400	Saint-Sylvestre-Pragoulin	6301	Nord
63	63401	Saint-Victor-la-Rivière	6303	Sud
63	63402	Saint-Victor-Montvianeix	6301	Nord
63	63403	Saint-Vincent	6303	Sud
63	63404	Saint-Yvoine	6303	Sud
63	63405	Sallèdes	6303	Sud
63	63406	Sardon	6301	Nord
63	63407	Saulzet-le-Froid	6303	Sud
63	63408	Sauret-Besserve	6301	Nord
63	63409	Saurier	6303	Sud
63	63410	Sauvagnat	6301	Nord
63	63411	Sauvagnat-Sainte-Marthe	6303	Sud
63	63412	Sauvessanges	6303	Sud
63	63413	La Sauvetat	6303	Sud
63	63414	Sauviat	6303	Sud
63	63415	Sauxillanges	6303	Sud
63	63416	Savennes	6303	Sud
63	63417	Sayat	6301	Nord
63	63418	Sermentizon	6303	Sud
63	63419	Servant	6301	Nord
63	63420	Seychalles	6301	Nord
63	63421	Singles	6303	Sud
63	63422	Solignat	6303	Sud
63	63423	Sugères	6303	Sud
63	63424	Surat	6301	Nord
63	63425	Tallende	6303	Sud
63	63426	Tauves	6303	Sud
63	63427	Teilhède	6301	Nord
63	63428	Teilhêt	6301	Nord
63	63429	Ternant-les-Eaux	6303	Sud
63	63430	Thiers	6301	Nord

Département	Code géographique	Libellé des communes	Code des secteurs	Nom des secteurs
63	63431	Thiolières	6303	Sud
63	63432	Thuret	6301	Nord
63	63433	Tortebesse	6301	Nord
63	63434	Tours-sur-Meymont	6303	Sud
63	63435	Tourzel-Ronzières	6303	Sud
63	63436	Tralaigues	6301	Nord
63	63437	Trémouille-Saint-Loup	6303	Sud
63	63438	Trézioux	6303	Sud
63	63439	Usson	6303	Sud
63	63440	Valbeleix	6303	Sud
63	63441	Valcivières	6303	Sud
63	63442	Valz-sous-Châteauneuf	6303	Sud
63	63443	Varennes-sur-Morge	6301	Nord
63	63444	Varennes-sur-Usson	6303	Sud
63	63445	Vassel	6301	Nord
63	63446	Vensat	6301	Nord
63	63447	Vergheas	6301	Nord
63	63448	Le Vernet-Chaméane	6303	Sud
63	63449	Le Vernet-Sainte-Marguerite	6303	Sud
63	63450	Verneugheol	6301	Nord
63	63451	Vernines	6303	Sud
63	63452	Verrières	6303	Sud
63	63453	Vertaizon	6301	Nord
63	63454	Vertolaye	6303	Sud
63	63455	Veyre-Monton	6303	Sud
63	63456	Vichel	6303	Sud
63	63457	Vic-le-Comte	6303	Sud
63	63458	Villeneuve	6303	Sud
63	63459	Villeneuve-les-Cerfs	6301	Nord
63	63460	Villosanges	6301	Nord
63	63461	Vinzelles	6301	Nord
63	63462	Virlet	6301	Nord
63	63463	Viscomtat	6301	Nord
63	63464	Vitrac	6301	Nord
63	63465	Viverols	6303	Sud
63	63466	Vodable	6303	Sud
63	63467	Voingt	6301	Nord
63	63468	Vollore-Montagne	6303	Sud
63	63469	Vollore-Ville	6303	Sud
63	63470	Volvic	6301	Nord
63	63471	Youx	6301	Nord
63	63472	Yronde-et-Buron	6303	Sud
63	63473	Yssac-la-Tourette	6301	Nord

LE RHÔNE ET LA METROPOLE DE LYON

Département	Code géographique	Libellé des communes	Code des secteurs	Nom des secteurs
69	69001	Affoux	6902	Lyon
69	69002	Aigueperse	6901	Villefranche
69	69003	Albigny-sur-Saône	6902	Lyon
69	69004	Alix	6902	Lyon
69	69005	Ambérieux	6901	Villefranche
69	69006	Amplepuis	6901	Villefranche
69	69007	Ampuis	6902	Lyon
69	69008	Ancy	6902	Lyon
69	69009	Anse	6901	Villefranche
69	69010	L'Arbresle	6902	Lyon
69	69012	Les Ardillats	6901	Villefranche
69	69013	Arnas	6901	Villefranche
69	69014	Aveize	6902	Lyon
69	69016	Azolette	6901	Villefranche
69	69017	Bagnols	6901	Villefranche
69	69018	Beaujeu	6901	Villefranche
69	69019	Belleville-en-Beaujolais	6901	Villefranche
69	69020	Belmont-d'Azergues	6902	Lyon
69	69021	Bessenay	6902	Lyon
69	69022	Bibost	6902	Lyon
69	69023	Blacé	6901	Villefranche
69	69024	Val d'Oingt	6901	Villefranche
69	69026	Le Breuil	6901	Villefranche
69	69027	Brignais	6902	Lyon
69	69028	Brindas	6902	Lyon
69	69029	Bron	6902	Lyon
69	69030	Brullioles	6902	Lyon
69	69031	Brussieu	6902	Lyon
69	69032	Bully	6902	Lyon
69	69033	Cailloux-sur-Fontaines	6902	Lyon
69	69034	Caluire-et-Cuire	6902	Lyon
69	69035	Cenves	6901	Villefranche
69	69036	Cercié	6901	Villefranche
69	69037	Chambost-Allières	6901	Villefranche
69	69038	Chambost-Longessaigne	6902	Lyon
69	69039	Chamelet	6901	Villefranche
69	69040	Champagne-au-Mont-d'Or	6902	Lyon
69	69042	La Chapelle-sur-Coise	6902	Lyon
69	69043	Chaponost	6902	Lyon
69	69044	Charbonnières-les-Bains	6902	Lyon
69	69045	Charentay	6901	Villefranche
69	69046	Charly	6902	Lyon
69	69047	Charnay	6902	Lyon
69	69049	Chasselay	6902	Lyon
69	69050	Châtillon	6902	Lyon
69	69051	Chaussan	6902	Lyon
69	69052	Chazay-d'Azergues	6902	Lyon
69	69053	Chénas	6901	Villefranche
69	69054	Chénelette	6901	Villefranche
69	69055	Les Chères	6901	Villefranche
69	69056	Chessy	6902	Lyon
69	69057	Chevinay	6902	Lyon

Département	Code géographique	Libellé des communes	Code des secteurs	Nom des secteurs
69	69058	Chiroubles	6901	Villefranche
69	69059	Civrieux-d'Azergues	6902	Lyon
69	69060	Claveisolles	6901	Villefranche
69	69061	Cogny	6901	Villefranche
69	69062	Coise	6902	Lyon
69	69063	Collonges-au-Mont-d'Or	6902	Lyon
69	69064	Condrieu	6902	Lyon
69	69065	Corcelles-en-Beaujolais	6901	Villefranche
69	69066	Cours	6901	Villefranche
69	69067	Courzieu	6902	Lyon
69	69068	Couzon-au-Mont-d'Or	6902	Lyon
69	69069	Craponne	6902	Lyon
69	69070	Cublize	6901	Villefranche
69	69071	Curis-au-Mont-d'Or	6902	Lyon
69	69072	Dardilly	6902	Lyon
69	69074	Denicé	6901	Villefranche
69	69075	Dième	6901	Villefranche
69	69076	Dommartin	6902	Lyon
69	69077	Dracé	6901	Villefranche
69	69078	Duerne	6902	Lyon
69	69080	Échalas	6902	Lyon
69	69081	Écully	6902	Lyon
69	69082	Émeringes	6901	Villefranche
69	69083	Éveux	6902	Lyon
69	69084	Fleurie	6901	Villefranche
69	69085	Fleurieu-sur-Saône	6902	Lyon
69	69086	Fleurieux-sur-l'Arbresle	6902	Lyon
69	69087	Fontaines-Saint-Martin	6902	Lyon
69	69088	Fontaines-sur-Saône	6902	Lyon
69	69089	Francheville	6902	Lyon
69	69090	Frontenas	6901	Villefranche
69	69091	Givors	6902	Lyon
69	69092	Gleizé	6901	Villefranche
69	69093	Grandris	6901	Villefranche
69	69094	Grézieu-la-Varenne	6902	Lyon
69	69095	Grézieu-le-Marché	6902	Lyon
69	69096	Grigny	6902	Lyon
69	69097	Les Haies	6902	Lyon
69	69098	Les Halles	6902	Lyon
69	69099	Haute-Rivoire	6902	Lyon
69	69100	Irigny	6902	Lyon
69	69102	Joux	6902	Lyon
69	69103	Juliéna	6901	Villefranche
69	69104	Jullié	6901	Villefranche
69	69105	Lacenas	6901	Villefranche
69	69106	Lachassagne	6901	Villefranche
69	69107	Lamure-sur-Azergues	6901	Villefranche
69	69108	Lancié	6901	Villefranche
69	69109	Lantignié	6901	Villefranche
69	69110	Larajasse	6902	Lyon
69	69111	Légny	6901	Villefranche
69	69112	Lentilly	6902	Lyon
69	69113	Létra	6901	Villefranche
69	69115	Limas	6901	Villefranche

Département	Code géographique	Libellé des communes	Code des secteurs	Nom des secteurs
69	69116	Limonest	6902	Lyon
69	69117	Lissieu	6902	Lyon
69	69118	Loire-sur-Rhône	6902	Lyon
69	69119	Longes	6902	Lyon
69	69120	Longessaigne	6902	Lyon
69	69121	Lozanne	6902	Lyon
69	69122	Lucenay	6901	Villefranche
69	69124	Marchampt	6901	Villefranche
69	69125	Marcilly-d'Azergues	6902	Lyon
69	69126	Marcy	6901	Villefranche
69	69127	Marcy-l'Étoile	6902	Lyon
69	69130	Meaux-la-Montagne	6901	Villefranche
69	69131	Messimy	6902	Lyon
69	69132	Meys	6902	Lyon
69	69133	Millery	6902	Lyon
69	69134	Moiré	6901	Villefranche
69	69135	Deux-Grosnes	6901	Villefranche
69	69136	Montagny	6902	Lyon
69	69137	Montmelas-Saint-Sorlin	6901	Villefranche
69	69138	Montromant	6902	Lyon
69	69139	Montrottier	6902	Lyon
69	69140	Morancé	6901	Villefranche
69	69141	Mornant	6902	Lyon
69	69142	La Mulatière	6902	Lyon
69	69143	Neuville-sur-Saône	6902	Lyon
69	69145	Odenas	6901	Villefranche
69	69148	Orliénas	6902	Lyon
69	69149	Oullins	6902	Lyon
69	69151	Le Perréon	6901	Villefranche
69	69152	Pierre-Bénite	6902	Lyon
69	69153	Poleymieux-au-Mont-d'Or	6902	Lyon
69	69154	Pollionnay	6902	Lyon
69	69155	Pomeys	6902	Lyon
69	69156	Pommiers	6901	Villefranche
69	69157	Vindry-sur-Turdine	6902	Lyon
69	69159	Porte des Pierres Dorées	6901	Villefranche
69	69160	Poule-les-Écharmeaux	6901	Villefranche
69	69161	Propières	6901	Villefranche
69	69162	Quincié-en-Beaujolais	6901	Villefranche
69	69163	Quincieux	6901	Villefranche
69	69164	Ranchal	6901	Villefranche
69	69165	Régnié-Durette	6901	Villefranche
69	69166	Riverie	6902	Lyon
69	69167	Rivolet	6901	Villefranche
69	69168	Rochetaillée-sur-Saône	6902	Lyon
69	69169	Ronno	6901	Villefranche
69	69170	Rontalon	6902	Lyon
69	69171	Sain-Bel	6902	Lyon
69	69172	Salles-Arbuissonnas-en-Beaujolais	6901	Villefranche
69	69173	Sarcey	6902	Lyon
69	69174	Les Sauvages	6901	Villefranche
69	69175	Savigny	6902	Lyon
69	69176	Soucieu-en-Jarrest	6902	Lyon
69	69177	Sourcieux-les-Mines	6902	Lyon

Département	Code géographique	Libellé des communes	Code des secteurs	Nom des secteurs
69	69178	Souzy	6902	Lyon
69	69179	Beauvallon	6902	Lyon
69	69180	Saint-André-la-Côte	6902	Lyon
69	69181	Saint-Appolinaire	6901	Villefranche
69	69182	Saint-Bonnet-des-Bruyères	6901	Villefranche
69	69183	Saint-Bonnet-le-Troncy	6901	Villefranche
69	69184	Sainte-Catherine	6902	Lyon
69	69186	Saint-Clément-de-Vers	6901	Villefranche
69	69187	Saint-Clément-les-Places	6902	Lyon
69	69188	Saint-Clément-sur-Valsonne	6901	Villefranche
69	69189	Sainte-Colombe	6902	Lyon
69	69190	Sainte-Consorte	6902	Lyon
69	69191	Saint-Cyr-au-Mont-d'Or	6902	Lyon
69	69192	Saint-Cyr-le-Chatoux	6901	Villefranche
69	69193	Saint-Cyr-sur-le-Rhône	6902	Lyon
69	69194	Saint-Didier-au-Mont-d'Or	6902	Lyon
69	69196	Saint-Didier-sur-Beaujeu	6901	Villefranche
69	69197	Saint-Étienne-des-Oullières	6901	Villefranche
69	69198	Saint-Étienne-la-Varenne	6901	Villefranche
69	69199	Saint-Fons	6902	Lyon
69	69200	Saint-Forgeux	6902	Lyon
69	69201	Sainte-Foy-l'Argentière	6902	Lyon
69	69202	Sainte-Foy-lès-Lyon	6902	Lyon
69	69203	Saint-Genis-l'Argentière	6902	Lyon
69	69204	Saint-Genis-Laval	6902	Lyon
69	69205	Saint-Genis-les-Ollières	6902	Lyon
69	69206	Saint-Georges-de-Reneins	6901	Villefranche
69	69207	Saint-Germain-au-Mont-d'Or	6902	Lyon
69	69208	Saint-Germain-Nuelles	6902	Lyon
69	69209	Saint-Igny-de-Vers	6901	Villefranche
69	69212	Saint-Jean-des-Vignes	6901	Villefranche
69	69214	Saint-Jean-la-Bussière	6901	Villefranche
69	69215	Saint-Julien	6901	Villefranche
69	69216	Saint-Julien-sur-Bibost	6902	Lyon
69	69217	Saint-Just-d'Avray	6901	Villefranche
69	69218	Saint-Lager	6901	Villefranche
69	69219	Saint-Laurent-d'Agny	6902	Lyon
69	69220	Saint-Laurent-de-Chamousset	6902	Lyon
69	69225	Saint-Marcel-l'Éclairé	6902	Lyon
69	69227	Saint-Martin-en-Haut	6902	Lyon
69	69228	Chabanière	6902	Lyon
69	69229	Saint-Nizier-d'Azergues	6901	Villefranche
69	69230	Sainte-Paule	6901	Villefranche
69	69231	Saint-Pierre-la-Palud	6902	Lyon
69	69233	Saint-Romain-au-Mont-d'Or	6902	Lyon
69	69234	Saint-Romain-de-Popey	6902	Lyon
69	69235	Saint-Romain-en-Gal	6902	Lyon
69	69236	Saint-Romain-en-Gier	6902	Lyon
69	69238	Saint-Symphorien-sur-Coise	6902	Lyon
69	69239	Saint-Vérand	6901	Villefranche
69	69240	Saint-Vincent-de-Reins	6901	Villefranche
69	69241	Taluyers	6902	Lyon
69	69242	Taponas	6901	Villefranche
69	69243	Tarare	6902	Lyon

Département	Code géographique	Libellé des communes	Code des secteurs	Nom des secteurs
69	69244	Tassin-la-Demi-Lune	6902	Lyon
69	69245	Ternand	6901	Villefranche
69	69246	Theizé	6901	Villefranche
69	69248	Thizy-les-Bourgs	6901	Villefranche
69	69249	Thurins	6902	Lyon
69	69250	La Tour-de-Salvagny	6902	Lyon
69	69252	Trèves	6902	Lyon
69	69253	Tupin-et-Semons	6902	Lyon
69	69254	Valsonne	6901	Villefranche
69	69255	Vaugneray	6902	Lyon
69	69256	Vaulx-en-Velin	6902	Lyon
69	69257	Vaux-en-Beaujolais	6901	Villefranche
69	69258	Vauxrenard	6901	Villefranche
69	69259	Vénissieux	6902	Lyon
69	69260	Vernaison	6902	Lyon
69	69261	Vernay	6901	Villefranche
69	69263	Villechenève	6902	Lyon
69	69264	Villefranche-sur-Saône	6901	Villefranche
69	69265	Ville-sur-Jarnioux	6901	Villefranche
69	69266	Villeurbanne	6902	Lyon
69	69267	Villié-Morgon	6901	Villefranche
69	69268	Vourles	6902	Lyon
69	69269	Yzeron	6902	Lyon
69	69270	Chaponnay	6902	Lyon
69	69271	Chassieu	6902	Lyon
69	69272	Communay	6902	Lyon
69	69273	Corbas	6902	Lyon
69	69275	Décines-Charpieu	6902	Lyon
69	69276	Feyzin	6902	Lyon
69	69277	Genas	6902	Lyon
69	69278	Genay	6901	Villefranche
69	69279	Jonage	6902	Lyon
69	69280	Jons	6902	Lyon
69	69281	Marennnes	6902	Lyon
69	69282	Meyzieu	6902	Lyon
69	69283	Mions	6902	Lyon
69	69284	Montanay	6902	Lyon
69	69285	Pusignan	6902	Lyon
69	69286	Rillieux-la-Pape	6902	Lyon
69	69287	Saint-Bonnet-de-Mure	6902	Lyon
69	69288	Saint-Laurent-de-Mure	6902	Lyon
69	69289	Saint-Pierre-de-Chandieu	6902	Lyon
69	69290	Saint-Priest	6902	Lyon
69	69291	Saint-Symphorien-d'Ozon	6902	Lyon
69	69292	Sathonay-Camp	6902	Lyon
69	69293	Sathonay-Village	6902	Lyon
69	69294	Sérézin-du-Rhône	6902	Lyon
69	69295	Simandres	6902	Lyon
69	69296	Solaize	6902	Lyon
69	69297	Ternay	6902	Lyon
69	69298	Toussieu	6902	Lyon
69	69299	Colombier-Saugnieu	6902	Lyon
69	69381	Lyon 1er Arrondissement	6902	Lyon
69	69382	Lyon 2e Arrondissement	6902	Lyon

Département	Code géographique	Libellé des communes	Code des secteurs	Nom des secteurs
69	69383	Lyon 3e Arrondissement	6902	Lyon
69	69384	Lyon 4e Arrondissement	6902	Lyon
69	69385	Lyon 5e Arrondissement	6902	Lyon
69	69386	Lyon 6e Arrondissement	6902	Lyon
69	69387	Lyon 7e Arrondissement	6902	Lyon
69	69388	Lyon 8e Arrondissement	6902	Lyon
69	69389	Lyon 9e Arrondissement	6902	Lyon

LA SAVOIE

Département	Code géographique	Libellé des communes	Code des secteurs	Nom des secteurs
73	73001	Aiguebelette-le-Lac	7301	Savoie
73	73003	Grand-Aigueblanche	7301	Savoie
73	73004	Aillon-le-Jeune	7301	Savoie
73	73005	Aillon-le-Vieux	7301	Savoie
73	73006	Aime-la-Plagne	7301	Savoie
73	73007	Aiton	7301	Savoie
73	73008	Aix-les-Bains	7301	Savoie
73	73010	Entrelacs	7301	Savoie
73	73011	Albertville	7301	Savoie
73	73012	Albiez-le-Jeune	7301	Savoie
73	73013	Albiez-Montrond	7301	Savoie
73	73014	Allondaz	7301	Savoie
73	73015	Les Allues	7301	Savoie
73	73017	Apremont	7301	Savoie
73	73018	Arbin	7301	Savoie
73	73019	Argentine	7301	Savoie
73	73020	Arith	7301	Savoie
73	73021	Arvillard	7301	Savoie
73	73022	Attignat-Oncin	7301	Savoie
73	73023	Aussois	7301	Savoie
73	73024	Les Avanchers-Valmorel	7301	Savoie
73	73025	Avressieux	7301	Savoie
73	73026	Avrieux	7301	Savoie
73	73027	Ayn	7301	Savoie
73	73028	La Balme	7301	Savoie
73	73029	Barberaz	7301	Savoie
73	73030	Barby	7301	Savoie
73	73031	Bassens	7301	Savoie
73	73032	La Bâthie	7301	Savoie
73	73033	La Bauche	7301	Savoie
73	73034	Beaufort	7301	Savoie
73	73036	Bellecombe-en-Bauges	7301	Savoie
73	73039	Belmont-Tramonet	7301	Savoie
73	73040	Bessans	7301	Savoie
73	73041	Betton-Bettonet	7301	Savoie
73	73042	Billième	7301	Savoie
73	73043	La Biolle	7301	Savoie
73	73047	Bonneval-sur-Arc	7301	Savoie
73	73048	Bonvillard	7301	Savoie
73	73049	Bonvillaret	7301	Savoie
73	73050	Bourdeau	7301	Savoie
73	73051	Le Bourget-du-Lac	7301	Savoie
73	73052	Bourget-en-Huile	7301	Savoie
73	73053	Bourgneuf	7301	Savoie
73	73054	Bourg-Saint-Maurice	7301	Savoie
73	73055	Bozel	7301	Savoie
73	73057	Brides-les-Bains	7301	Savoie
73	73058	La Bridoire	7301	Savoie
73	73059	Brison-Saint-Innocent	7301	Savoie
73	73061	Césarches	7301	Savoie
73	73063	Cevins	7301	Savoie
73	73064	Challes-les-Eaux	7301	Savoie

Département	Code géographique	Libellé des communes	Code des secteurs	Nom des secteurs
73	73065	Chambéry	7301	Savoie
73	73067	La Chambre	7301	Savoie
73	73068	Chamousset	7301	Savoie
73	73069	Chamoux-sur-Gelon	7301	Savoie
73	73070	Champagneux	7301	Savoie
73	73071	Champagny-en-Vanoise	7301	Savoie
73	73072	Champ-Laurent	7301	Savoie
73	73073	Chanaz	7301	Savoie
73	73074	La Chapelle	7301	Savoie
73	73075	La Chapelle-Blanche	7301	Savoie
73	73076	La Chapelle-du-Mont-du-Chat	7301	Savoie
73	73077	Les Chapelles	7301	Savoie
73	73078	La Chapelle-Saint-Martin	7301	Savoie
73	73079	Châteauneuf	7301	Savoie
73	73081	Le Châtelard	7301	Savoie
73	73082	La Chavanne	7301	Savoie
73	73083	Les Chavannes-en-Maurienne	7301	Savoie
73	73084	Chignin	7301	Savoie
73	73085	Chindrieux	7301	Savoie
73	73086	Cléry	7301	Savoie
73	73087	Cognin	7301	Savoie
73	73088	Cohennoz	7301	Savoie
73	73089	Coise-Saint-Jean-Pied-Gauthier	7301	Savoie
73	73090	La Compôte	7301	Savoie
73	73091	Conjux	7301	Savoie
73	73092	Corbel	7301	Savoie
73	73094	Crest-Voland	7301	Savoie
73	73095	La Croix-de-la-Rochette	7301	Savoie
73	73096	Cruet	7301	Savoie
73	73097	Curienne	7301	Savoie
73	73098	Les Déserts	7301	Savoie
73	73099	Détrier	7301	Savoie
73	73100	Domessin	7301	Savoie
73	73101	Doucy-en-Bauges	7301	Savoie
73	73103	Drumettaz-Clarafond	7301	Savoie
73	73104	Dullin	7301	Savoie
73	73105	Les Échelles	7301	Savoie
73	73106	École	7301	Savoie
73	73107	Entremont-le-Vieux	7301	Savoie
73	73109	Épierre	7301	Savoie
73	73110	Esserts-Blay	7301	Savoie
73	73113	Feissons-sur-Salins	7301	Savoie
73	73114	Flumet	7301	Savoie
73	73116	Fontcouverte-la-Toussuire	7301	Savoie
73	73117	Fourneaux	7301	Savoie
73	73119	Freney	7301	Savoie
73	73120	Fréterive	7301	Savoie
73	73121	Frontenex	7301	Savoie
73	73122	Gerbaix	7301	Savoie
73	73123	La Giettaz	7301	Savoie
73	73124	Gilly-sur-Isère	7301	Savoie
73	73128	Grésy-sur-Aix	7301	Savoie
73	73129	Grésy-sur-Isère	7301	Savoie
73	73130	Grignon	7301	Savoie

Département	Code géographique	Libellé des communes	Code des secteurs	Nom des secteurs
73	73131	Hautecour	7301	Savoie
73	73132	Hauteluce	7301	Savoie
73	73133	Hauteville	7301	Savoie
73	73135	La Tour-en-Maurienne	7301	Savoie
73	73137	Jacob-Bellecombette	7301	Savoie
73	73138	Jarrier	7301	Savoie
73	73139	Jarsy	7301	Savoie
73	73140	Jongieux	7301	Savoie
73	73141	Laissaud	7301	Savoie
73	73142	Landry	7301	Savoie
73	73145	Lépin-le-Lac	7301	Savoie
73	73146	Lescheraines	7301	Savoie
73	73147	Loisieux	7301	Savoie
73	73149	Lucey	7301	Savoie
73	73150	La Plagne Tarentaise	7301	Savoie
73	73151	Porte-de-Savoie	7301	Savoie
73	73152	Marcieux	7301	Savoie
73	73153	Marthod	7301	Savoie
73	73154	Mercury	7301	Savoie
73	73155	Méry	7301	Savoie
73	73156	Meyrieux-Trouet	7301	Savoie
73	73157	Modane	7301	Savoie
73	73159	Les Mollettes	7301	Savoie
73	73160	Montagnole	7301	Savoie
73	73161	Montagny	7301	Savoie
73	73162	Montailleur	7301	Savoie
73	73164	Montcel	7301	Savoie
73	73166	Montendry	7301	Savoie
73	73168	Montgilbert	7301	Savoie
73	73170	Monthion	7301	Savoie
73	73171	Montmélian	7301	Savoie
73	73173	Montricher-Albanne	7301	Savoie
73	73175	Montsapey	7301	Savoie
73	73176	Montvalezan	7301	Savoie
73	73177	Montvernier	7301	Savoie
73	73178	La Motte-en-Bauges	7301	Savoie
73	73179	La Motte-Servolex	7301	Savoie
73	73180	Motz	7301	Savoie
73	73181	Moûtiers	7301	Savoie
73	73182	Mouxy	7301	Savoie
73	73183	Myans	7301	Savoie
73	73184	Nances	7301	Savoie
73	73186	Notre-Dame-de-Bellecombe	7301	Savoie
73	73187	La Léchère	7301	Savoie
73	73188	Notre-Dame-des-Millières	7301	Savoie
73	73189	Notre-Dame-du-Cruet	7301	Savoie
73	73190	Notre-Dame-du-Pré	7301	Savoie
73	73191	Novalaise	7301	Savoie
73	73192	Le Noyer	7301	Savoie
73	73193	Ontex	7301	Savoie
73	73194	Orelle	7301	Savoie
73	73196	Pallud	7301	Savoie
73	73197	Peisey-Nancroix	7301	Savoie
73	73200	Planaise	7301	Savoie

Département	Code géographique	Libellé des communes	Code des secteurs	Nom des secteurs
73	73201	Planay	7301	Savoie
73	73202	Plancherine	7301	Savoie
73	73204	Le Pont-de-Beauvoisin	7301	Savoie
73	73205	Le Pontet	7301	Savoie
73	73206	Pralognan-la-Vanoise	7301	Savoie
73	73207	Presle	7301	Savoie
73	73208	Pugny-Chatenod	7301	Savoie
73	73210	Puygros	7301	Savoie
73	73211	Queige	7301	Savoie
73	73212	Val-d'Arc	7301	Savoie
73	73213	La Ravoire	7301	Savoie
73	73214	Rochefort	7301	Savoie
73	73215	Valgelon-La Rochette	7301	Savoie
73	73216	Rognaix	7301	Savoie
73	73217	Rotherens	7301	Savoie
73	73218	Ruffieux	7301	Savoie
73	73219	Saint-Alban-de-Montbel	7301	Savoie
73	73220	Saint-Alban-d'Hurtières	7301	Savoie
73	73221	Saint-Alban-des-Villards	7301	Savoie
73	73222	Saint-Alban-Leyse	7301	Savoie
73	73223	Saint-André	7301	Savoie
73	73224	Saint-Avre	7301	Savoie
73	73225	Saint-Baldoph	7301	Savoie
73	73226	Saint-Béron	7301	Savoie
73	73227	Courchevel	7301	Savoie
73	73228	Saint-Cassin	7301	Savoie
73	73229	Saint-Christophe	7301	Savoie
73	73230	Saint-Colomban-des-Villards	7301	Savoie
73	73231	Saint-Étienne-de-Cuines	7301	Savoie
73	73232	Sainte-Foy-Tarentaise	7301	Savoie
73	73233	Saint-Franc	7301	Savoie
73	73234	Saint-François-de-Sales	7301	Savoie
73	73235	Saint François Longchamp	7301	Savoie
73	73236	Saint-Genix-les-Villages	7301	Savoie
73	73237	Saint-Georges-d'Hurtières	7301	Savoie
73	73240	Sainte-Hélène-du-Lac	7301	Savoie
73	73241	Sainte-Hélène-sur-Isère	7301	Savoie
73	73242	Saint-Jean-d'Arves	7301	Savoie
73	73243	Saint-Jean-d'Arvey	7301	Savoie
73	73245	Saint-Jean-de-Chevelu	7301	Savoie
73	73246	Saint-Jean-de-Couz	7301	Savoie
73	73247	Saint-Jean-de-la-Porte	7301	Savoie
73	73248	Saint-Jean-de-Maurienne	7301	Savoie
73	73249	Saint-Jeoire-Prieuré	7301	Savoie
73	73250	Saint-Julien-Mont-Denis	7301	Savoie
73	73252	Saint-Léger	7301	Savoie
73	73253	Saint-Marcel	7301	Savoie
73	73254	Sainte-Marie-d'Alvey	7301	Savoie
73	73255	Sainte-Marie-de-Cuines	7301	Savoie
73	73256	Saint-Martin-d'Arc	7301	Savoie
73	73257	Les Belleville	7301	Savoie
73	73258	Saint-Martin-de-la-Porte	7301	Savoie
73	73259	Saint-Martin-sur-la-Chambre	7301	Savoie
73	73261	Saint-Michel-de-Maurienne	7301	Savoie

Département	Code géographique	Libellé des communes	Code des secteurs	Nom des secteurs
73	73262	Saint-Nicolas-la-Chapelle	7301	Savoie
73	73263	Saint-Offenge	7301	Savoie
73	73265	Saint-Ours	7301	Savoie
73	73267	Saint-Pancrace	7301	Savoie
73	73268	Saint-Paul-sur-Isère	7301	Savoie
73	73269	Saint-Paul	7301	Savoie
73	73270	Saint-Pierre-d'Albigny	7301	Savoie
73	73271	Saint-Pierre-d'Alvey	7301	Savoie
73	73272	Saint-Pierre-de-Belleville	7301	Savoie
73	73273	Saint-Pierre-de-Curtille	7301	Savoie
73	73274	Saint-Pierre-d'Entremont	7301	Savoie
73	73275	Saint-Pierre-de-Genébrosz	7301	Savoie
73	73276	Saint-Pierre-de-Soucy	7301	Savoie
73	73277	Sainte-Reine	7301	Savoie
73	73278	Saint-Rémy-de-Maurienne	7301	Savoie
73	73280	Saint-Sorlin-d'Arves	7301	Savoie
73	73281	Saint-Sulpice	7301	Savoie
73	73282	Saint-Thibaud-de-Couz	7301	Savoie
73	73283	Saint-Vital	7301	Savoie
73	73284	Salins-Fontaine	7301	Savoie
73	73285	Séez	7301	Savoie
73	73286	Serrières-en-Chautagne	7301	Savoie
73	73288	Sonnaz	7301	Savoie
73	73289	La Table	7301	Savoie
73	73290	Val-Cenis	7301	Savoie
73	73292	Thénésol	7301	Savoie
73	73293	Thoiry	7301	Savoie
73	73294	La Thuile	7301	Savoie
73	73296	Tignes	7301	Savoie
73	73297	Tournon	7301	Savoie
73	73298	Tours-en-Savoie	7301	Savoie
73	73299	Traize	7301	Savoie
73	73300	Tresserve	7301	Savoie
73	73301	Trévisin	7301	Savoie
73	73302	La Trinité	7301	Savoie
73	73303	Ugine	7301	Savoie
73	73304	Val-d'Isère	7301	Savoie
73	73306	Valloire	7301	Savoie
73	73307	Valmeinier	7301	Savoie
73	73308	Venthon	7301	Savoie
73	73309	Verel-de-Montbel	7301	Savoie
73	73310	Verel-Pragondran	7301	Savoie
73	73311	Le Verneil	7301	Savoie
73	73312	Verrens-Arvey	7301	Savoie
73	73313	Verthemex	7301	Savoie
73	73314	Villard-d'Héry	7301	Savoie
73	73315	Villard-Léger	7301	Savoie
73	73316	Villard-Sallet	7301	Savoie
73	73317	Villard-sur-Doron	7301	Savoie
73	73318	Villarembert	7301	Savoie
73	73320	Villargondran	7301	Savoie
73	73322	Villarodin-Bourget	7301	Savoie
73	73323	Villaroger	7301	Savoie
73	73324	Villaroux	7301	Savoie

Département	Code géographique	Libellé des communes	Code des secteurs	Nom des secteurs
73	73326	Vimines	7301	Savoie
73	73327	Vions	7301	Savoie
73	73328	Viviers-du-Lac	7301	Savoie
73	73329	Voglans	7301	Savoie
73	73330	Yenne	7301	Savoie

LA HAUTE-SAVOIE

Département	Code géographique	Libellé des communes	Code des secteurs	Nom des secteurs
74	74001	Abondance	7404	Thonon
74	74002	Alby-sur-Chéran	7401	Annecy
74	74003	Alex	7401	Annecy
74	74004	Allèves	7401	Annecy
74	74005	Allinges	7404	Thonon
74	74006	Allonzier-la-Caille	7401	Annecy
74	74007	Amancy	7402	Annemasse
74	74008	Ambilly	7402	Annemasse
74	74009	Andilly	7401	Annecy
74	74010	Annecy	7401	Annecy
74	74012	Annemasse	7402	Annemasse
74	74013	Anthy-sur-Léman	7404	Thonon
74	74014	Arâches-la-Frasse	7403	Chamonix / Cluses
74	74015	Arbusigny	7402	Annemasse
74	74016	Archamps	7402	Annemasse
74	74018	Arenthon	7402	Annemasse
74	74019	Argonay	7401	Annecy
74	74020	Armoy	7404	Thonon
74	74021	Arthaz-Pont-Notre-Dame	7402	Annemasse
74	74024	Ayse	7402	Annemasse
74	74025	Ballaison	7404	Thonon
74	74026	La Balme-de-Sillingy	7401	Annecy
74	74027	La Balme-de-Thuy	7401	Annecy
74	74029	Bassy	7401	Annecy
74	74030	La Baume	7404	Thonon
74	74031	Beaumont	7402	Annemasse
74	74032	Bellevaux	7404	Thonon
74	74033	Bernex	7404	Thonon
74	74034	Le Biot	7404	Thonon
74	74035	Bloye	7401	Annecy
74	74036	Bluffy	7401	Annecy
74	74037	Boège	7402	Annemasse
74	74038	Bogève	7402	Annemasse
74	74040	Bonne	7402	Annemasse
74	74041	Bonnevaux	7404	Thonon
74	74042	Bonneville	7403	Chamonix / Cluses
74	74043	Bons-en-Chablais	7404	Thonon
74	74044	Bossey	7402	Annemasse
74	74045	Le Bouchet-Mont-Charvin	7401	Annecy
74	74046	Boussy	7401	Annecy
74	74048	Brenthonne	7404	Thonon
74	74049	Brizon	7402	Annemasse
74	74050	Burdignin	7402	Annemasse
74	74051	Cercier	7402	Annemasse
74	74052	Cernex	7401	Annecy
74	74053	Cervens	7404	Thonon
74	74054	Chainaz-les-Frasses	7401	Annecy
74	74055	Challonges	7401	Annecy
74	74056	Chamonix-Mont-Blanc	7403	Chamonix / Cluses
74	74057	Champanges	7404	Thonon
74	74058	La Chapelle-d'Abondance	7404	Thonon
74	74059	La Chapelle-Rambaud	7402	Annemasse

Département	Code géographique	Libellé des communes	Code des secteurs	Nom des secteurs
74	74060	La Chapelle-Saint-Maurice	7401	Annecy
74	74061	Chapeiry	7401	Annecy
74	74062	Charvonnex	7401	Annecy
74	74063	Châtel	7404	Thonon
74	74064	Châtillon-sur-Cluses	7403	Chamonix / Cluses
74	74065	Chaumont	7401	Annecy
74	74066	Chavannaz	7401	Annecy
74	74067	Chavanod	7401	Annecy
74	74068	Chêne-en-Semine	7401	Annecy
74	74069	Chênex	7402	Annemasse
74	74070	Chens-sur-Léman	7404	Thonon
74	74071	Chessenaz	7401	Annecy
74	74072	Chevaline	7401	Annecy
74	74073	Chevenoz	7404	Thonon
74	74074	Chevrier	7402	Annemasse
74	74075	Chilly	7401	Annecy
74	74076	Choisy	7401	Annecy
74	74077	Clarafond-Arcine	7401	Annecy
74	74078	Clermont	7401	Annecy
74	74079	Les Clefs	7401	Annecy
74	74080	La Clusaz	7401	Annecy
74	74081	Cluses	7403	Chamonix / Cluses
74	74082	Collonges-sous-Salève	7402	Annemasse
74	74083	Combloux	7403	Chamonix / Cluses
74	74085	Les Contamines-Montjoie	7403	Chamonix / Cluses
74	74086	Contamine-Sarzin	7401	Annecy
74	74087	Contamine-sur-Arve	7402	Annemasse
74	74088	Copponex	7402	Annemasse
74	74089	Cordon	7403	Chamonix / Cluses
74	74090	Cornier	7402	Annemasse
74	74091	La Côte-d'Arbroz	7404	Thonon
74	74094	Cranves-Sales	7402	Annemasse
74	74095	Crempigny-Bonneguête	7401	Annecy
74	74096	Cruseilles	7402	Annemasse
74	74097	Cusy	7401	Annecy
74	74098	Cuvat	7401	Annecy
74	74099	Demi-Quartier	7403	Chamonix / Cluses
74	74100	Desingy	7401	Annecy
74	74101	Dingy-en-Vuache	7402	Annemasse
74	74102	Dingy-Saint-Clair	7401	Annecy
74	74103	Domancy	7403	Chamonix / Cluses
74	74104	Doussard	7401	Annecy
74	74105	Douvaine	7404	Thonon
74	74106	Drailant	7404	Thonon
74	74107	Droisy	7401	Annecy
74	74108	Duingt	7401	Annecy
74	74109	Éloise	7401	Annecy
74	74111	Entrevernes	7401	Annecy
74	74112	Epagny Metz-Tessy	7401	Annecy
74	74114	Essert-Romand	7404	Thonon
74	74116	Etaux	7402	Annemasse
74	74117	Étercy	7401	Annecy
74	74118	Étrembières	7402	Annemasse
74	74119	Évian-les-Bains	7404	Thonon

Département	Code géographique	Libellé des communes	Code des secteurs	Nom des secteurs
74	74121	Excenevex	7404	Thonon
74	74122	Faucigny	7402	Annemasse
74	74123	Faverges-Seythenex	7401	Annecy
74	74124	Feigères	7402	Annemasse
74	74126	Fessy	7404	Thonon
74	74127	Féternes	7404	Thonon
74	74128	Fillinges	7402	Annemasse
74	74129	La Forclaz	7404	Thonon
74	74130	Franclens	7401	Annecy
74	74131	Frangy	7401	Annecy
74	74133	Gaillard	7402	Annemasse
74	74134	Les Gets	7404	Thonon
74	74135	Giez	7401	Annecy
74	74136	Le Grand-Bornand	7401	Annecy
74	74137	Groisy	7401	Annecy
74	74138	Gruffy	7401	Annecy
74	74139	Habère-Lullin	7404	Thonon
74	74140	Habère-Poche	7404	Thonon
74	74141	Hauteville-sur-Fier	7401	Annecy
74	74142	Héry-sur-Alby	7401	Annecy
74	74143	Les Houches	7403	Chamonix / Cluses
74	74144	Jonzier-Épagny	7402	Annemasse
74	74145	Juigny	7402	Annemasse
74	74146	Larringes	7404	Thonon
74	74147	Lathuile	7401	Annecy
74	74148	Leschaux	7401	Annecy
74	74150	Loisin	7404	Thonon
74	74151	Lornay	7401	Annecy
74	74152	Lovagny	7401	Annecy
74	74153	Lucinges	7402	Annemasse
74	74154	Lugrin	7404	Thonon
74	74155	Lullin	7404	Thonon
74	74156	Lully	7404	Thonon
74	74157	Lyaud	7404	Thonon
74	74158	Machilly	7404	Thonon
74	74159	Magland	7403	Chamonix / Cluses
74	74160	Manigod	7401	Annecy
74	74161	Marcellaz-Albanais	7401	Annecy
74	74162	Marcellaz	7402	Annemasse
74	74163	Margencel	7404	Thonon
74	74164	Marignier	7403	Chamonix / Cluses
74	74165	Marigny-Saint-Marcel	7401	Annecy
74	74166	Marin	7404	Thonon
74	74167	Val de Chaise	7401	Annecy
74	74168	Marlioz	7401	Annecy
74	74169	Marnaz	7403	Chamonix / Cluses
74	74170	Massingy	7401	Annecy
74	74171	Massongy	7404	Thonon
74	74172	Maxilly-sur-Léman	7404	Thonon
74	74173	Megève	7403	Chamonix / Cluses
74	74174	Mégevette	7402	Annemasse
74	74175	Meillerie	7404	Thonon
74	74176	Menthon-Saint-Bernard	7401	Annecy
74	74177	Menthonnex-en-Bornes	7401	Annecy

Département	Code géographique	Libellé des communes	Code des secteurs	Nom des secteurs
74	74178	Menthonnex-sous-Clermont	7401	Annecy
74	74179	Méziery	7401	Annecy
74	74180	Messery	7404	Thonon
74	74183	Mieussy	7403	Chamonix / Cluses
74	74184	Minzier	7401	Annecy
74	74185	Monnetier-Mornex	7402	Annemasse
74	74186	Montagny-les-Lanches	7401	Annecy
74	74188	Montriond	7404	Thonon
74	74189	Mont-Saxonnex	7403	Chamonix / Cluses
74	74190	Morillon	7403	Chamonix / Cluses
74	74191	Morzine	7404	Thonon
74	74192	Moye	7401	Annecy
74	74193	La Muraz	7402	Annemasse
74	74194	Mûres	7401	Annecy
74	74195	Musièges	7401	Annecy
74	74196	Nancy-sur-Cluses	7403	Chamonix / Cluses
74	74197	Nangy	7402	Annemasse
74	74198	Nâves-Parmelan	7401	Annecy
74	74199	Nernier	7404	Thonon
74	74200	Neuvecelle	7404	Thonon
74	74201	Neydens	7402	Annemasse
74	74202	Nonglard	7401	Annecy
74	74203	Novel	7404	Thonon
74	74205	Onnion	7402	Annemasse
74	74206	Orcier	7404	Thonon
74	74208	Passy	7403	Chamonix / Cluses
74	74209	Peillonnex	7402	Annemasse
74	74210	Perrignier	7404	Thonon
74	74211	Pers-Jussy	7402	Annemasse
74	74212	Glières-Val-de-Borne	7402	Annemasse
74	74213	Poisy	7401	Annecy
74	74215	Praz-sur-Arly	7403	Chamonix / Cluses
74	74216	Présilly	7402	Annemasse
74	74218	Publier	7404	Thonon
74	74219	Quintal	7401	Annecy
74	74220	Reignier-Ésery	7402	Annemasse
74	74221	Le Reposoir	7403	Chamonix / Cluses
74	74222	Reyvroz	7404	Thonon
74	74223	La Rivière-Enverse	7403	Chamonix / Cluses
74	74224	La Roche-sur-Foron	7402	Annemasse
74	74225	Rumilly	7401	Annecy
74	74226	Saint-André-de-Boège	7402	Annemasse
74	74228	Saint-Blaise	7402	Annemasse
74	74229	Saint-Cergues	7404	Thonon
74	74231	Saint-Eusèbe	7401	Annecy
74	74232	Saint-Eustache	7401	Annecy
74	74233	Saint-Félix	7401	Annecy
74	74234	Saint-Ferréol	7401	Annecy
74	74235	Saint-Germain-sur-Rhône	7401	Annecy
74	74236	Saint-Gervais-les-Bains	7403	Chamonix / Cluses
74	74237	Saint-Gingolph	7404	Thonon
74	74238	Saint-Jean-d'Aulps	7404	Thonon
74	74239	Saint-Jean-de-Sixt	7401	Annecy
74	74240	Saint-Jean-de-Tholome	7402	Annemasse

Département	Code géographique	Libellé des communes	Code des secteurs	Nom des secteurs
74	74241	Saint-Jeoire	7402	Annemasse
74	74242	Saint-Jorioz	7401	Annecy
74	74243	Saint-Julien-en-Genevois	7402	Annemasse
74	74244	Saint-Laurent	7402	Annemasse
74	74249	Saint-Paul-en-Chablais	7404	Thonon
74	74250	Saint-Pierre-en-Faucigny	7402	Annemasse
74	74252	Saint-Sigismond	7403	Chamonix / Cluses
74	74253	Saint-Sixt	7402	Annemasse
74	74254	Saint-Sylvestre	7401	Annecy
74	74255	Sales	7401	Annecy
74	74256	Sallanches	7403	Chamonix / Cluses
74	74257	Sallenôves	7401	Annecy
74	74258	Samoëns	7403	Chamonix / Cluses
74	74259	Le Sappey	7402	Annemasse
74	74260	Savigny	7402	Annemasse
74	74261	Saxel	7402	Annemasse
74	74262	Scientrier	7402	Annemasse
74	74263	Sciez	7404	Thonon
74	74264	Scionzier	7403	Chamonix / Cluses
74	74265	Serraval	7401	Annecy
74	74266	Servoz	7403	Chamonix / Cluses
74	74267	Sevrier	7401	Annecy
74	74269	Seyssel	7401	Annecy
74	74271	Seytroux	7404	Thonon
74	74272	Sillingy	7401	Annecy
74	74273	Sixt-Fer-à-Cheval	7403	Chamonix / Cluses
74	74275	Talloires-Montmin	7401	Annecy
74	74276	Taninges	7403	Chamonix / Cluses
74	74278	Thyez	7403	Chamonix / Cluses
74	74279	Thollon-les-Mémises	7404	Thonon
74	74280	Thônes	7401	Annecy
74	74281	Thonon-les-Bains	7404	Thonon
74	74282	Fillière	7401	Annecy
74	74283	Thusy	7401	Annecy
74	74284	La Tour	7402	Annemasse
74	74285	Usinens	7401	Annecy
74	74286	Vacheresse	7404	Thonon
74	74287	Vailly	7404	Thonon
74	74288	Valleiry	7402	Annemasse
74	74289	Vallières-sur-Fier	7401	Annecy
74	74290	Vallorcine	7403	Chamonix / Cluses
74	74291	Vanzy	7401	Annecy
74	74292	Vaulx	7401	Annecy
74	74293	Veigy-Foncenex	7404	Thonon
74	74294	Verchaix	7403	Chamonix / Cluses
74	74295	La Vernaz	7404	Thonon
74	74296	Vers	7402	Annemasse
74	74297	Versonnex	7401	Annecy
74	74298	Vétraz-Monthoux	7402	Annemasse
74	74299	Veyrier-du-Lac	7401	Annecy
74	74301	Villard	7402	Annemasse
74	74302	Les Villards-sur-Thônes	7401	Annecy
74	74303	Villaz	7401	Annecy
74	74304	Ville-en-Sallaz	7402	Annemasse

Département	Code géographique	Libellé des communes	Code des secteurs	Nom des secteurs
74	74305	Ville-la-Grand	7402	Annemasse
74	74306	Villy-le-Bouveret	7402	Annemasse
74	74307	Villy-le-Pelloux	7401	Annecy
74	74308	Vinzier	7404	Thonon
74	74309	Viry	7402	Annemasse
74	74310	Viuz-la-Chiésaz	7401	Annecy
74	74311	Viuz-en-Sallaz	7402	Annemasse
74	74312	Vougy	7403	Chamonix / Cluses
74	74313	Vovray-en-Bornes	7402	Annemasse
74	74314	Vulbens	7402	Annemasse
74	74315	Yvoire	7404	Thonon